

LEGENDA	
	ESPROPRIO DEFINITIVO
	ESPROPRIO TEMPORANEO
	AREE DEMANIALI









ANAS S.p.A.

Direzione Progettazione e Realizzazione Lavori

S.S.45 DELLA VAL DI TREBBIA

AMMODERNAMENTO DELLA STRADA STATALE N. 45 DELLA VAL TREBBIA NEL TRATTO CERNUSCA-RIVERGARO

PROGETTO DEFINITIVO

PROGETTAZIONE: AMAS DPRL I PROGETTISTI: <i>ing. Antonio SOLAMANDONE</i> <i>(Cattedr. ing. di Fondazioni in 1950)</i>		SUPPORTO ALLA PROGETTAZIONE:  STUDIO CORONA	
IL GEOLOGO: <i>ing. Maurizio MASSTRO</i> <i>Ordine Geol. del Lazio ES n.457</i>		 ING. per il Territorio <i>ingegnerato del Territorio n.47.1</i>	
IL RESPONSABILE DEL SIA: <i>ing. Paolo TROIANI</i> <i>Ordine Arch. di Roma n.4-31880</i>		 SETAC <i>Servizio di Engineering</i> <i>Trasporti e Infrastrutture</i>	
IL COORDINATORE PER LA SICUREZZA IN FASE DI PROGETTAZIONE: <i>ing. E. PIAZZA</i>		 ARKE <i>Architettura e Restauro</i>	
VISTO: IL RESPONSABILE DELLA PROCESSIONE: <i>ing. Anna Maria NICOSI</i>		 ECOPLAN <i>Engineering & Consulting</i>	
PROTOCOLLO		 EE <i>E&G Engineering & Services S.r.l.</i>	
DATA		DOTT. GEOL. DANILLO GALLO	
		ING. RENATO DEL PRETE	

<div>S12</div>		<div>S - ESPROPRI</div>			
		<div>PLANIMETRIA CATASTALE CON INDIVIDUAZIONE AREE DI ESPROPRIO - TAVOLA 08 DI 14</div>			
<div>CODICE PROGETTO</div>		<div>NOME FILE</div>		<div>REVISIONE</div>	<div>SCALA</div>
<div>PROGETTO LIV. PROG. N. PROJ.</div>		<div>S12-T00ES00ESPPL08_0.dwg</div>			
<div>B000067 D 18010</div>		<div>CODICE ELAB</div>		<div>B</div>	<div>1:1000</div>
<div>T00ES00ESPPL08</div>					
C					
B	AGGIORNAMENTO A SEGUITO PROCEDURA VIA	MARZO 2023			
A	EMISSIONE	APRILE 2020			
REV.	DESCRIZIONE	DATA	REDATTO	VERIFICATO	APPROVATO