






**E78 Grosseto Fano,
Tratto Selci - Lama (E45) – Santo Stefano di Gaifa.
Adeguamento a 2 corsie del
tratto Selci Lama (E45) – Parnacciano (Guinza).
Lotto 1.**

PROGETTO DEFINITIVO

PG 365

ANAS - DIREZIONE PROGETTAZIONE E REALIZZAZIONE LAVORI

IL GEOLOGO <i>Dott. Geol. Salvatore Marino</i> Ordine dei geologi della Regione Lazio n. 1069	I PROGETTISTI SPECIALISTICI <i>Ing. Emiliano Moscatelli</i> Ordine Ingegneri Provincia di Roma n. 20752	PROGETTAZIONE ATI: (Mandataria) GPI INGEGNERIA <i>GESTIONE PROGETTI INGEGNERIA srl</i> (Mandante)  (Mandante)  (Mandante)  <i>Studio di Architettura e Ingegneria Moderna</i>
COORDINATORE PER LA SICUREZZA IN FASE DI PROGETTAZIONE <i>Arch. Santo Salvatore Vermiglio</i> Ordine Architetti Provincia di Reggio Calabria n. 1270	 <i>Ing. Moreno Panfili</i> Ordine Ingegneri Provincia di Roma n. 20752	
L'ARCHEOLOGO <i>Dott.ssa Maria Grazia Liseno</i> Elenco MIBACT n. 1646	 <i>Ing. Claudio Muller</i> Ordine Ingegneri Provincia di Roma n. 15754	
VISTO: IL RESP. DEL PROCEDIMENTO <i>Ing. Michele Consumini</i>	<i>Ing. Giuseppe Resta</i> Ordine Ingegneri Provincia di Roma n. 20629	IL PROGETTISTA RESPONSABILE DELL'INTEGRAZIONE DELLE PRESTAZIONI SPECIALISTICHE. (DPR207/10 ART 15 COMMA 12) : <i>Dott. Ing. GIORGIO GUIDUCCI</i> ORDINE INGEGNERI ROMA Ordine Ingegneri Provincia di Roma n. 14035 N° 14035
VISTO: IL RESP. DEL PROGETTO <i>Arch. Pianif. Marco Colazza</i>		

INTERFERENZE ED ESPROPRI

Espropri

Elenco ditte per pubblicazione

CODICE PROGETTO			NOME FILE			REVISIONE	SCALA
COMP.	PROGETTO	LIV. ANNO	T00ES01ESPET02B				
DP	PG0143	D24	CODICE ELAB.	T00	ES01	ESPET02	B
D							
C							
B	Revisione		Luglio '25	Salvi	Panfili	Guiducci	
A	Emissione per richiesta U.0369915.29-04-2025		Maggio '25	Salvi	Panfili	Guiducci	
REV.	DESCRIZIONE		DATA	REDATTO	VERIFICATO	APPROVATO	

COMUNE DI CITTA' DI CASTELLO

N.P.	D I T T A	Foglio	Particella	Qualità	Superficie p.lla	REDDITO		Esproprio	Servitù	Occupazione
					mq	€ Dom.	€ Agrario	m²	m²	m²
1	POLIDORI MARCELLO n.a. SAN GIUSTINO (PG) il 16/12/1942 c.f. PLDMCL42T16H935E - PROPRIETA' per 1/1	42	51	SEMIN IRRIG	14.660	109,78	71,93	5.625	43	589
		42	107	SEMIN IRRIG	8.060	0,00	3,13	1.578	0	454
		42	108	SEMIN IRRIG	15.250	114,20	74,82	3.645	0	494
		42	111	SEMINATIVO	13.570	0,00	55,31	2.111	0	213
		42	114	SEMINATIVO	4.260	0,00	16,24	2.553	31	230
		42	115	SEMINATIVO	3.760	0,00	13,17	0	293	0
		42	116	SEMINATIVO	12.750	69,14	55,97	0	753	9.961
		42	118	SEMINATIVO	21.050	114,15	92,41	3.158	0	383
		42	139	SEMINATIVO	23.630	128,14	103,73	0	0	19.334
		42	140	SEMINATIVO	7.460	40,45	32,75	1.129	0	3.838
		42	667	SEMIN IRRIG	11.083	0,00	49,98	0	0	205
2	CECCONI BENITO n.a. SAN GIUSTINO (PG) il 18/04/1956 c.f. CCCBNT56D18H935M - PROPRIETA' per 1000/1000 Sub. Sub. 2, 4 CECCONI GRAZIANO n.a. SAN GIUSTINO (PG) il 29/11/1953 c.f. CCCGZN53S29H935T - PROPRIETA' per 1000/1000 Sub. Sub. 1, 3	42	215	ENTE URBANO	1.020	0,00	0,00	0	0	31
3	CECCONI BENITO n.a. SAN GIUSTINO (PG) il 18/04/1956 c.f. CCCBNT56D18H935M - ASSENZA DI TITOLO per 1/1 Sub. CECCONI GRAZIANO n.a. SAN GIUSTINO (PG) il 29/11/1953 c.f. CCCGZN53S29H935T - ASSENZA DI TITOLO per 1/1 Sub.	42	217	ENTE URBANO	60	0,00	0,00	0	0	3
4	ILARI CARLO n.a. CITTA' DI CASTELLO (PG) il 30/10/1945 c.f. LRICRL45R30C745T - PROPRIETA' per 1/2 Sub. Mapp. 622 - Mapp. 623 LEMINCI IVANA n.a. SAN GIUSTINO (PG) il 05/04/1951 c.f. LMNVNI51D45H935L - PROPRIETA' per 1/2 Sub. Mapp. 622 - Mapp. 623	42	622	ENTE URBANO	91	0,00	0,00	0	0	20
		42	623	ENTE URBANO	238	0,00	0,00	0	0	23
5	ILARI CARLO n.a. CITTA' DI CASTELLO (PG) il 30/10/1945 c.f. LRICRL45R30C745T - ASSENZA DI TITOLO per 1/1 Sub. LEMINCI IVANA n.a. SAN GIUSTINO (PG) il 05/04/1951 c.f. LMNVNI51D45H935L - ASSENZA DI TITOLO per 1/1 Sub. VALBONETTI LILIANA n.a. CITTA' DI CASTELLO (PG) il 10/06/1956 c.f. VLBLLN56H50C745X - ASSENZA DI TITOLO per 1/1 Sub.	42	624	ENTE URBANO	182	0,00	0,00	11	0	13
6	CAPELLETTI CANDIDA n.a. ROMA (RM) il 03/01/1939 c.f. CPLCDD39A43H501G - PROPRIETA' per 10/15 LEONARDI DI VILLACORTESE AMBRA n.a. SVIZZERA (EE) il 01/05/1967 c.f. LNRMBR67E41Z133U - PROPRIETA' per 4/15 LEONARDI DI VILLACORTESE AMBRA n.a. SVIZZERA (EE) il 01/05/1967 c.f. LNRMBR67E41Z133U - NUDA PROPRIETA' per 1/15 LONARDI DI VILLACORTESE LUIGI n.a. ROMA (RM) il 02/01/1964 c.f. LNRLGU64A02H501M - USUFRUTTO per 1/15	42	98	SEMIN IRRIG	33.010	247,20	161,96	2.525	132	347
7	ENEL ENTE NAZIONALE PER L'ENERGIA ELETTRICA c.f. 00811720580 - PROPRIETA' per 1000/1000 Sub.	42	176	ENTE URBANO	24	0,00	0,00	4	0	0
8	BIANCONI PALMA n.a. SAN GIUSTINO (PG) il 09/07/1946 c.f. BNCPLM46L49H935H - PROPRIETA' per 1/2 BRACHELENTE DALMAZIO n.a. SAN GIUSTINO (PG) il 31/10/1942 c.f. BRCDMZ42R31H935E - PROPRIETA' per 1/2	42	99	SEMINATIVO	5.300	28,74	23,27	0	12	0
9	BRACONI MARIASSUNTA n.a. CORTONA (AR) il 07/01/1977 c.f. BRCMSS77A47D077I - PROPRIETA' per 1/2 MARTINELLI DAVIS n.a. CITTA' DI CASTELLO (PG) il 05/01/1975 c.f. MRTDVS75A05C745W - PROPRIETA' per 1/2	42	659	SEMIN ARBOR	65	0,37	0,27	0	0	31

N.P.	D I T T A	Foglio	Particella	Qualità	Superficie p.lla	REDDITO		Esproprio	Servitù	Occupazione
					mq	€ Dom.	€ Agrario			
10	CRISTINI CARLO PAOLO n.a. SAN GIUSTINO (PG) il 30/04/1938 c.f. CRSCLP38D30H935V - PROPRIETA' per 1/3 CRISTINI GIULIANO n.a. SAN GIUSTINO (PG) il 13/03/1935 c.f. CRSGLN35C13H935W - PROPRIETA' per 1/3 CRISTINI LORENZO n.a. CITTA' DI CASTELLO (PG) il 14/02/2003 c.f. CRSLNZ03B14C745K - PROPRIETA' per 1/9 CRISTINI PAOLA n.a. CITTA' DI CASTELLO (PG) il 04/05/1998 c.f. CRSPLA98E44C745K - PROPRIETA' per 1/9 DELICATI GUERRINA n.a. FOLIGNO (PG) il 04/11/1969 c.f. DLCGRN69S44D653Z - PROPRIETA' per 1/9	42	143	SEMIN ARBOR	9.160	52,04	37,85	0	0	6
		42	260	SEMIN ARBOR	110	0,62	0,45	0	0	14
11	COMUNE DI SAN GIUSTINO c.f. 00448140541 - PROPRIETA' per 1000/1000	42	206	SEMIN ARBOR	170	0,97	0,70	0	0	41
12	DOTTORINI ALESSIO n.a. CITTA' DI CASTELLO (PG) il 15/07/1975 c.f. DTTLSS75L15C745B - PROPRIETA' per 1/3 DOTTORINI DAVID n.a. GUBBIO (PG) il 21/12/1970 c.f. DTTDVD70T21E256O - PROPRIETA' per 1/3 DOTTORINI JURY n.a. CITTA' DI CASTELLO (PG) il 01/04/1979 c.f. DTTJRY79D01C745U - PROPRIETA' per 1/3	42	608	SEMIN ARBOR	214	1,22	0,88	214	0	0
		42	611	SEMIN IRRIG	9.786	73,28	48,01	4.193	0	771
13	COMUNE CITTA' DI CASTELLO c.f. 00372420547 - PROPRIETA' per 1/1	42	256	SEMIN ARBOR	520	2,95	2,15	291	0	11
		42	257	SEMIN ARBOR	990	5,62	4,09	990	0	0
14	CESARI CATIA n.a. CITTA' DI CASTELLO (PG) il 02/08/1962 c.f. CSRCTA62M42C745X - PROPRIETA' per 1/2 CUCCHIARINI MASSIMO n.a. CITTA' DI CASTELLO (PG) il 17/10/1958 c.f. CCCMSM58R17C745B - PROPRIETA' per 1/2	42	609	SEMIN ARBOR	141	0,80	0,58	141	0	0
		42	612	SEMINATIVO	4.859	26,35	21,33	1.610	0	249
15	FRANCIONI RICCARDO n.a. CITTA' DI CASTELLO (PG) il 12/03/1972 c.f. FRNRCR72C12C745Z - PROPRIETA' per 1000/1000	42	560	SEMINATIVO	18.585	0,00	78,94	0	0	45
16	FRANCIONI MORENO n.a. CITTA' DI CASTELLO (PG) il 03/07/1973 c.f. FRNMNRN73L03C745U - PROPRIETA' per 1/2	42	110	SEMINATIVO	6.060	32,86	26,60	1.029	0	114
		42	112	SEMIN ARBOR	1.620	5,44	6,27	115	0	47
		42	230	SEMINATIVO	11.700	0,00	26,34	0	0	82
17	BUSONI FERRUCCIO n.a. VERGHERETO (FO) il 10/05/1953 c.f. BSNFRC53E10L764T - PROPRIETA' per 1/2 GASPERINI MARIA LUISA n.a. CITTA' DI CASTELLO (PG) il 19/06/1958 c.f. GSPMLS58H59C745O - PROPRIETA' per 1/2	42	602	SEMIN IRRIG	1.166	8,73	5,72	90	0	172
		42	607	SEMIN ARBOR	27	0,15	0,11	27	0	0
		42	610	SEMIN ARBOR	55	0,31	0,23	55	0	0
		42	613	INCOLT PROD	2.665	0,14	0,14	183	0	238
18	POLIDORI MARCELLO n.a. SAN GIUSTINO (PG) il 16/12/1942 c.f. PLDMCL42T16H935E - PROPRIETA' per 1000/1000	42	117	SEMINATIVO	10.310	0,00	37,31	0	318	9.992
19	STOCCHI GIACOMO n.a. SANSEPOLCRO (AR) il 16/02/1984 c.f. STCGCM84B16I155U - PROPRIETA' per 1/1	42	606	SEMIN ARBOR	103	0,59	0,43	3	0	60
		42	688	SEMIN IRRIG	2.138	16,01	10,49	4	0	246

N.P.	D I T T A	Foglio	Particella	Qualità	Superficie p.lla	REDDITO		Esproprio	Servitù	Occupazione
					mq	€ Dom.	€ Agrario	m²	m²	m²
20	ISTITUTO DIOCESANO PER IL SOSTENTAMENTO DEL CLERO c.f. 01566580542 - PROPRIETA' per 1/1	36	54	PASC CESPUG	8.510	2,20	0,88	0	0	330
		36	184	PASCOLO ARB	42	0,02	0,01	0	0	42
		36	186	SEMINATIVO	310	0,88	1,12	0	0	310
		42	132	SEMINATIVO	4.610	16,67	19,05	0	0	1.300
		42	511	SEMINATIVO	34.235	0,00	106,34	6.746	0	16.949
		44	49	SEMINATIVO	6.840	19,43	24,73	166	0	53
		44	50	BOSCO CEDUO	39.040	16,13	6,05	0	0	490
21	RENZETTI ANGELA n.a. JESI (AN) il 24/09/1973 c.f. RNZNGL73P64E388D - PROPRIETA' per 1/2 RENZETTI FRANCESCA n.a. JESI (AN) il 22/07/1975 c.f. RNZFNC75L62E388Q - PROPRIETA' per 1/2	43	235	SEMIN ARBOR	9.520	31,96	36,88	546	0	96
22	STALTERI LUCA GIROLAMO n.a. LOCRI (RC) il 05/04/1980 c.f. STLLGR80D05D976H - PROPRIETA' per 1/1	43	124	QUERCETO	10.630	16,47	3,84	89	0	30
		43	125	BOSCO CEDUO	224.640	0,00	34,48	3.938	0	243
23	REZZESI TRADING SRL c.f. 03379580545 - PROPRIETA' per 1/1	44	4	BOSCO CEDUO	156.870	64,81	24,30	4.089	0	416
		44	35	BOSCO MISTO	2.270	0,00	0,33	873	0	88
		44	37	SEMIN IRRIG	470	3,52	2,31	0	0	375
		44	38	BOSCO MISTO	23.580	0,00	31,46	979	0	4.332
		44	71	BOSCO CEDUO	24.270	12,53	3,76	2.363	0	6.833
		44	72	PASC CESPUG	150	0,05	0,04	0	0	68
		44	73	BOSCO MISTO	4.680	3,14	0,97	461	0	1.821
		44	74	BOSCO CEDUO	2.020	1,04	0,31	0	0	368
		44	80	PASCOLO	19.710	0,00	0,55	5.224	0	2.791
		44	81	BOSCO CEDUO	125.420	0,00	19,23	3.770	0	2.387
		44	83	PASC CESPUG	52.305	13,51	5,40	843	0	4.925
		44	84	BOSCO MISTO	6.190	4,16	1,28	1.150	0	1.109
		44	91	PASC CESPUG	4.730	1,22	0,49	701	0	265
		44	92	SEMINATIVO	16.340	33,76	46,41	2.020	0	346
		44	97	SEMIN IRRIG	1.260	0,00	0,02	1.160	0	29
		44	102	SEMIN ARBOR	620	2,08	2,40	205	0	18
24	REZZESI TRADING SRL c.f. 03379580545 - PROPRIETA' per 1/1 Sub.	44	39	ENTE URBANO	8.680	0,00	0,00	2.684	0	270

N.P.	D I T T A	Foglio	Particella	Qualità	Superficie p.lla	REDDITO		Esproprio	Servitù	Occupazione
					mq	€ Dom.	€ Agrario	m²	m²	m²
25	BUTTARINI MADDALENA n.a. CITTA' DI CASTELLO (PG) il 23/02/1932 c.f. BTTMDL32B63C745R - PROPRIETA' per 4/6 NESCI FILOMENA n.a. CITTA' DI CASTELLO (PG) il 08/06/1959 c.f. NSCFMN59H48C745V - PROPRIETA' per 1/6 NESCI MARIO n.a. CITTA' DI CASTELLO (PG) il 08/06/1959 c.f. NSCMRA59H08C745B - PROPRIETA' per 1/6	44	20	SEMIN ARBOR	72.080	241,97	279,20	16.138	0	36.812
		44	27	ULIVETO	2.440	3,78	2,27	0	0	191
		44	34	SEMINATIVO	6.230	17,70	22,52	0	0	4.395
		44	43	PASCOLO ARB	5.230	2,16	1,35	313	0	30
		44	44	SEMIN IRRIG	3.150	0,00	8,62	0	0	1.074
26	TIRIMBELLI ANGELA n.a. CITTA' DI CASTELLO (PG) il 15/08/1949 c.f. TRMNGI49M55C745W - PROPRIETA' per 1/6 TIRIMBELLI ANNA MARIA n.a. CITTA' DI CASTELLO (PG) il 18/03/1950 c.f. TRMNMRS50C58C745T - PROPRIETA' per 6/24 TIRIMBELLI DANIELA n.a. CITTA' DI CASTELLO (PG) il 19/07/1956 c.f. TRMDNL56L59C745M - PROPRIETA' per 6/24 TIRIMBELLI LILIANA n.a. CITTA' DI CASTELLO (PG) il 10/07/1952 c.f. TRMLLN52L50C745I - PROPRIETA' per 1/6 TIRIMBELLI ROBERTO n.a. CITTA' DI CASTELLO (PG) il 07/09/1958 c.f. TRMRRT58P07C745O - PROPRIETA' per 1/6	47	152	SEMIN ARBOR	3.080	10,34	11,93	0	0	255
		47	216	SEMIN ARBOR	120	0,40	0,46	0	0	77
27	MORETTI ALVARO n.a. CITTA' DI CASTELLO (PG) il 16/12/1950 c.f. MRTLVRS50T16C745K - PROPRIETA' per 1/3 MORETTI ERMANNIO n.a. CITTA' DI CASTELLO (PG) il 16/10/1958 c.f. MRTRNN58R16C745Y - PROPRIETA' per 1/3 MORETTI ILARIO n.a. CITTA' DI CASTELLO (PG) il 13/04/1955 c.f. MRTLRI55D13C745P - PROPRIETA' per 1/3	44	532	SEMIN ARBOR	5.740	19,27	22,23	3.180	0	160
28	GIUFFRIDA ANTONIO n.a. GERMANIA (EE) il 22/02/1981 c.f. GFFNTN81B22Z112B - PROPRIETA' per 1/1	44	47	SEMINATIVO	140	0,51	0,58	21	0	0
29	DASCALESU IOAN n.a. ROMANIA (EE) il 05/09/1983 c.f. DSCNIO83P05Z129G - PROPRIETA' per 1/2 TABACARU MAGDA n.a. ROMANIA (EE) il 03/10/1983 c.f. TBCMGRD83R43Z129J - PROPRIETA' per 1/2	44	51	SEMIN ARBOR	6.980	23,43	27,04	5.674	0	704
		44	70	PASCOLO	510	0,26	0,11	0	0	252
		44	133	PASCOLO	160	0,08	0,03	0	0	66
		44	135	SEMIN ARBOR	5.870	0,00	5,06	229	0	211
		44	137	SEMIN ARBOR	7	0,02	0,03	0	0	7
		44	138	BOSCO CEDUO	1.880	0,78	0,29	289	0	1.449
		44	140	BOSCO CEDUO	840	0,35	0,13	0	0	70
		44	534	SEMIN ARBOR	1.520	5,10	5,89	687	0	88
30	ASSOCIAZIONE GRUPPO S. UBERTO c.f. 02118060546 - PROPRIETA' per 1000/1000	44	136	FU D ACCERT	613	0,00	0,00	391	0	222
		44	139	BOSCO CEDUO	200	0,08	0,03	86	0	114
31	AVICOLA SAN GIOVANNI S.R.L. c.f. 02798150542 - PROPRIETA' per 1/1	44	116	PASC CESPUG	1.065	0,28	0,11	319	0	366
		44	117	PASC CESPUG	200	0,05	0,02	0	0	200
		44	124	BOSCO CEDUO	780	0,32	0,12	90	0	30
		44	128	SEMIN ARBOR	120	0,25	0,40	0	0	56

N.P.	D I T T A	Foglio	Particella	Qualità	Superficie p.lla	REDDITO		Esproprio	Servitù	Occupazione
					mq	€ Dom.	€ Agrario			
32	PIEROTTI MARISA n.a. CITTA' DI CASTELLO (PG) il 25/05/1959 c.f. PRTMRS59E65C745C - PROPRIETA' per 1000/1000 TESTAMIGNA DOMENICO n.a. CITTA' DI CASTELLO (PG) il 11/07/1954 c.f. TSTDNC54L11C745Z - PROPRIETA' per 1000/1000	44	75	PRATO	1.540	0,00	1,03	298	0	121
		44	76	SEMINATIVO	4.160	11,82	15,04	112	0	20
		44	118	SEMINATIVO	1.140	0,00	2,17	228	0	285
		44	119	PASC CESPUG	680	0,18	0,07	126	0	72
		44	121	SEMINATIVO	10	0,03	0,04	10	0	0
33	MIGLIORUCCI MASSIMO n.a. CITTA' DI CASTELLO (PG) il 31/07/1976 c.f. MGLMSM76L31C745A - PROPRIETA' per 1/1	35	95	PASCOLO ARB	13.960	5,77	3,60	1.052	0	500
		35	96	SEMINATIVO	6.860	19,49	24,80	709	0	611
		35	149	PASCOLO ARB	7.386	3,05	1,91	930	0	2.165
		35	155	PASCOLO ARB	433	0,18	0,11	0	0	210
		44	86	PASC CESPUG	6.330	0,00	0,01	1.635	0	251
		44	94	BOSCO MISTO	50.020	0,00	2,15	7.816	0	1.332
34	MIGLIORUCCI GIOVANNI n.a. CITTA' DI CASTELLO (PG) il 18/03/1979 c.f. MGLGNN79C18C745Y - PROPRIETA' per 1/1	35	66	BOSCO MISTO	300	0,12	0,03	0	0	8
		35	91	PASCOLO ARB	8.585	0,00	0,38	109	0	1.069
		35	98	SEMINATIVO	30.190	85,76	109,14	5.474	0	3.877
		35	150	PASCOLO ARB	5.089	2,10	1,31	339	0	819
		35	153	PASCOLO ARB	43.367	17,92	11,20	4.242	0	2.325
35	ANDREOLI MARIELLA n.a. CITTA' DI CASTELLO (PG) il 22/05/1941 c.f. NDRMLL41E62C745U - PROPRIETA' per 1/1	35	31	FABB RURALE	200	0,00	0,00	200	0	0
		35	37	AREA RURALE	780	0,00	0,00	329	0	96
		35	38	SEMINATIVO	580	1,65	2,10	580	0	0
		35	39	SEMIN ARBOR	1.230	3,49	4,45	833	0	81
		35	40	SEMINATIVO	4.870	10,06	13,83	380	0	149
		35	42	SEMINATIVO	3.330	6,88	9,46	2.422	0	146
		35	43	PASCOLO ARB	370	0,21	0,13	173	0	39
		35	44	SEMIN ARBOR	1.400	3,98	5,06	0	0	3
		35	55	BOSCO CEDUO	25.930	10,71	4,02	742	0	411
		35	67	SEMINATIVO	1.190	2,46	3,38	154	0	876
		35	68	PASC CESPUG	17.080	1,76	0,88	1.980	0	1.149
		35	69	BOSCO CEDUO	49.670	20,52	7,70	6.282	0	673

N.P.	D I T T A	Foglio	Particella	Qualità	Superficie p.lla	REDDITO		Esproprio	Servitù	Occupazione
					mq	€ Dom.	€ Agrario			
36	CENCIARINI MARTA n.a. CITTA' DI CASTELLO (PG) il 30/05/1983 c.f. CNCMRT83E70C745H - PROPRIETA' per 1/1	35	51	PASCOLO ARB	7.890	0,00	0,28	2.849	0	357
		36	44	BOSCO MISTO	360	0,15	0,04	291	0	22
		36	48	SEMINATIVO	1.770	3,66	5,03	0	0	1.209
		36	49	PASCOLO ARB	410	0,23	0,15	0	0	379
		36	51	PASCOLO ARB	6.430	0,00	2,13	0	0	10
		36	55	BOSCO MISTO	1.890	0,00	0,18	1.235	0	65
		36	56	SEMINATIVO	18.610	38,45	52,86	4.568	0	10.842
		36	58	BOSCO MISTO	938	0,00	0,22	0	0	208
		36	59	SEMINATIVO	4.100	11,65	14,82	0	0	4.100
		36	60	SEMINATIVO	2.470	7,02	8,93	0	0	2.234
		36	61	BOSCO MISTO	628	0,26	0,06	0	0	60
		36	64	SEMINATIVO	9.730	0,00	0,33	0	0	1.818
		36	164	BOSCO MISTO	32	0,01	0,01	0	0	32
		36	165	BOSCO MISTO	300	0,12	0,03	0	0	300
37	MORETTI ALVARO n.a. CITTA' DI CASTELLO (PG) il 16/12/1950 c.f. MRTLVR50T16C745K - PROPRIETA' per 5/48 MORETTI CRISTINA n.a. CITTA' DI CASTELLO (PG) il 09/12/1924 - COMPROPRIETARIO PER per 1/4 MORETTI ELIO n.a. CITTA' DI CASTELLO (PG) il 19/06/1936 c.f. MRTLEI36H19C745J - COMPROPRIETARIO PER per 1/4 MORETTI ERMANNO n.a. CITTA' DI CASTELLO (PG) il 16/10/1958 c.f. MRTRNN58R16C745Y - PROPRIETA' per 5/48 MORETTI GIUSEPPE n.a. CITTA' DI CASTELLO (PG) il 03/06/1927 c.f. MRTGPP27H03C745P - COMPROPRIETARIO PER per 1/4 MORETTI ILARIO n.a. CITTA' DI CASTELLO (PG) il 13/04/1955 c.f. MRTLRI55D13C745P - PROPRIETA' per 5/48 MORETTI PAOLO n.a. CITTA' DI CASTELLO (PG) il 24/03/1967 c.f. MRTPLA67C24C745M - PROPRIETA' per 1/4 MORETTI ROSA ; FU DOMENICO - PROPRIETA' per 1/4 MORETTI TERESA ; FU DOMENICO - PROPRIETA' per 1/4	35	28	SEMINATIVO	5.280	10,91	15,00	1.058	0	121
38	MORETTI ALVARO n.a. CITTA' DI CASTELLO (PG) il 16/12/1950 c.f. MRTLVR50T16C745K - PROPRIETA' per 5/48 MORETTI CRISTINA n.a. CITTA' DI CASTELLO (PG) il 09/12/1924 - COMPROPRIETARIO PER per 1/4 MORETTI ELIO n.a. CITTA' DI CASTELLO (PG) il 19/06/1936 c.f. MRTLEI36H19C745J - COMPROPRIETARIO PER per 1/4 MORETTI ERMANNO n.a. CITTA' DI CASTELLO (PG) il 16/10/1958 c.f. MRTRNN58R16C745Y - PROPRIETA' per 5/48 MORETTI GIUSEPPE n.a. CITTA' DI CASTELLO (PG) il 03/06/1927 c.f. MRTGPP27H03C745P - COMPROPRIETARIO PER per 1/4 MORETTI ILARIO n.a. CITTA' DI CASTELLO (PG) il 13/04/1955 c.f. MRTLRI55D13C745P - PROPRIETA' per 5/48 MORETTI ITALO n.a. CITTA' DI CASTELLO (PG) il 19/10/1933 c.f. MRTTLI33R19C745A - COMPROPRIETARIO PER per 1/4 MORETTI ROSA ; FU DOMENICO - PROPRIETA' per 1/4 MORETTI TERESA ; FU DOMENICO - PROPRIETA' per 1/4	35	30	PORZ RUR FP	88	0,00	0,00	83	0	5
39	PAOLONI ELIO n.a. CITTA' DI CASTELLO (PG) il 29/06/1922 c.f. PLNLEI22H29C745P - PROPRIETA' per 1000/1000	35	32	PORZ RUR FP	96	0,00	0,00	96	0	0

N.P.	D I T T A	Foglio	Particella	Qualità	Superficie p.lla	REDDITO		Esproprio	Servitù	Occupazione
					mq	€ Dom.	€ Agrario			
40	FELIGIONI PIERO n.a. PERUGIA (PG) il 23/11/1955 c.f. FLGPRI55S23G478U - PROPRIETA' per 1/1	35	21	BOSCO CEDUO	111.240	0,00	0,52	360	0	44
		35	33	PASCOLO ARB	7.320	4,16	2,65	1.675	0	214
		36	38	SEMINATIVO	530	0,00	1,81	0	0	449
		36	39	SEMINATIVO	10.220	29,03	36,95	0	0	2.493
		36	45	PASCOLO ARB	3.200	1,82	1,16	0	0	3.149
		36	46	PASCOLO ARB	2.010	0,83	0,52	0	0	1.436
		36	47	BOSCO CEDUO	2.590	1,07	0,40	0	0	1.958
		36	534	SEMIN ARBOR	8.978	0,00	27,40	1.504	0	3.054
41	FELIGIONI GABRIELA n.a. CITTA' DI CASTELLO (PG) il 17/04/1952 c.f. FLGGRL52D57C745O - PROPRIETA' per 1/1	36	535	PASCOLO ARB	262	0,15	0,09	95	0	32
42	FELIGIONI RICCARDO n.a. PERUGIA (PG) il 24/04/1961 c.f. FLGRCR61D24G478X - PROPRIETA' per 1/1	36	25	BOSCO CEDUO	70.630	29,18	10,94	0	0	2.369
		36	531	SEMIN ARBOR	12.242	0,00	3,25	0	0	2.266
43	SIMS CHRISTOPHER PETER il 24/02/1959 c.f. SMSCRS59B24Z114C - PROPRIETA' per 1/2 Sub. Sub. 2, 3 STAFFORD NICHOLAS DAVID il 13/08/1954 c.f. STFNLH54M13Z114H - PROPRIETA' per 1/2 Sub. Sub. 2, 3	37	62	ENTE URBANO	850	0,00	0,00	0	0	18
44	BALDELLI FLORIANA n.a. CITTA' DI CASTELLO (PG) il 06/02/1969 c.f. BLDFRN69B46C745T - PROPRIETA' per 1000/1000	37	59	ULIVETO	2.130	0,00	3,31	0	0	95
45	ORAZI ANNIBALE ; DI RINALDO SACERDOTE - PROPRIETA' per 1000/1000 SIMS CHRISTOPHER PETER il 24/02/1959 c.f. SMSCRS59B24Z114C - PROPRIETA' per 1/2 STAFFORD NICHOLAS DAVID il 13/08/1954 c.f. STFNLH54M13Z114H - PROPRIETA' per 1/2	37	501	SEMINATIVO	387	1,10	1,40	0	0	36
46	FIORUCCI ELIO n.a. CITTA' DI CASTELLO (PG) il 07/02/1941 c.f. FRCLEI41B07C745W - PROPRIETA' per 2/6 FIORUCCI ELIO n.a. CITTA' DI CASTELLO (PG) il 07/02/1941 c.f. FRCLEI41B07C745W - PROPRIETA' per 4/6	37	60	SEMINATIVO	3.480	9,88	12,58	0	0	292
47	MORETTI EGLE n.a. CITTA' DI CASTELLO (PG) il 18/01/1937 c.f. MRTGLE37A58C745I - PROPRIETA' per 1/1	37	61	BOSCO CEDUO	1.320	0,68	0,20	0	0	80
		37	184	SEMINATIVO	2.570	7,30	9,29	0	0	222
48	BROOKHUIS RAINIER ANTONIUS HERMANUS n.a. PAESI BASSI (EE) il 29/11/1969 c.f. BRKRRN69S29Z126C - PROPRIETA' per 1625/10000 BROOKHUIS SANDER HERMANUS ALOIJSIUS n.a. PAESI BASSI (EE) il 24/01/1972 c.f. BRKSDR72A24Z126E - PROPRIETA' per 875/10000 NORMANTON DIANNA LYNN n.a. STATI UNITI D'AMERICA (EE) il 21/07/1957 c.f. NRMDNL57L61Z404G - PROPRIETA' per 1/8 NORMANTON STEPHEN CLIVE TURNEY n.a. SUDAFRICANA REPUBBLICA (EE) il 17/06/1972 c.f. NRMSPH72H17Z347I - PROPRIETA' per 1/8 PEET JILLIAN WENDY il 30/12/1965 c.f. PTEJLN65T70Z114E - PROPRIETA' per 1/8 REDMAYNE NICHOLAS JAMES il 07/01/1966 c.f. RDMNHL66A07Z114O - PROPRIETA' per 1/8 TIELEN PETRUS JOSEPHUS n.a. PAESI BASSI (EE) il 19/02/1949 c.f. TLNPRS49B19Z126M - PROPRIETA' per 1/4	37	540	SEMINATIVO	2.835	5,86	8,05	0	0	28

N.P.	D I T T A	Foglio	Particella	Qualità	Superficie p.lla	REDDITO		Esproprio	Servitù	Occupazione
					mq	€ Dom.	€ Agrario			
49	FALLERI MARGHERITA n.a. CITTA' DI CASTELLO (PG) il 23/05/1935 c.f. FLLMGH35E63C745C - USUFRUTTO per 1/1 SIMONCINI ANTONIO n.a. CITTA' DI CASTELLO (PG) il 03/07/1960 c.f. SMNNTN60L03C745Q - NUDA PROPRIETA' per 1/5 SIMONCINI MATILDE n.a. CITTA' DI CASTELLO (PG) il 07/07/1956 c.f. SMNMLD56L47C745N - NUDA PROPRIETA' per 1/5 SIMONCINI ROBERTO n.a. CITTA' DI CASTELLO (PG) il 12/04/1970 c.f. SMNRR70D12C745Y - NUDA PROPRIETA' per 1/5 SIMONCINI SETTIMIO n.a. CITTA' DI CASTELLO (PG) il 25/07/1963 c.f. SMNSTM63L25C745F - NUDA PROPRIETA' per 1/5 SIMONCINI SIMONA n.a. CITTA' DI CASTELLO (PG) il 25/02/1974 c.f. SMNSMN74B65C745N - NUDA PROPRIETA' per 1/5	37	12	SEMINATIVO	15.010	42,64	54,26	0	0	12.091
		37	14	PASCOLO ARB	8.960	0,00	3,07	0	0	322
		37	15	PASCOLO	1.050	0,00	0,24	0	0	66
		37	16	BOSCO MISTO	8.010	0,00	0,42	0	0	6.973
		37	39	SEMINATIVO	21.600	0,00	54,92	0	0	15.056
		37	40	SEMINATIVO	9.750	27,70	35,25	0	0	9.514
		37	41	SEMINATIVO	7.020	14,50	19,94	0	0	387
		37	42	BOSCO CEDUO	30.180	12,47	4,68	0	0	2.723
		37	43	PASCOLO ARB	21.710	12,33	7,85	0	0	380
		37	51	ULIVETO	2.830	0,00	5,01	0	0	333
50	PALEOTTI MORENO n.a. SAN GIUSTINO (PG) il 31/08/1951 c.f. PLTMRN51M31H935K - PROPRIETA' per 1/1	37	76	PASC CESPUG	520	0,13	0,05	0	0	352
		37	77	SEMINATIVO	1.720	4,89	6,22	0	0	22
51	BALDELLI ROSELLA n.a. CITTA' DI CASTELLO (PG) il 21/07/1953 c.f. BLDRL53L61C745I - PROPRIETA' per 1000/1000	37	74	PASC CESPUG	590	0,15	0,06	0	0	216
52	FALLERI MARGHERITA n.a. CITTA' DI CASTELLO (PG) il 23/05/1935 c.f. FLLMGH35E63C745C - PROPRIETA' per 1/2 FALLERI MARGHERITA n.a. CITTA' DI CASTELLO (PG) il 23/05/1935 c.f. FLLMGH35E63C745C - USUFRUTTO per 1/2 SIMONCINI ANTONIO n.a. CITTA' DI CASTELLO (PG) il 03/07/1960 c.f. SMNNTN60L03C745Q - NUDA PROPRIETA' per 1/10 SIMONCINI MATILDE n.a. CITTA' DI CASTELLO (PG) il 07/07/1956 c.f. SMNMLD56L47C745N - NUDA PROPRIETA' per 1/10 SIMONCINI ROBERTO n.a. CITTA' DI CASTELLO (PG) il 12/04/1970 c.f. SMNRR70D12C745Y - NUDA PROPRIETA' per 1/10 SIMONCINI SETTIMIO n.a. CITTA' DI CASTELLO (PG) il 25/07/1963 c.f. SMNSTM63L25C745F - NUDA PROPRIETA' per 1/10 SIMONCINI SIMONA n.a. CITTA' DI CASTELLO (PG) il 25/02/1974 c.f. SMNSMN74B65C745N - NUDA PROPRIETA' per 1/10	37	72	PASCOLO ARB	1.720	0,00	0,58	0	0	73

COMUNE DI SAN GIUSTINO

N.P.	D I T T A	Foglio	Particella	Qualità	Superficie p.lla	REDDITO		Esproprio	Servitù	Occupazione
					mq	€ Dom.	€ Agrario			
101	LEANDRI RAFFAELLE GINO n.a. SAN GIUSTINO (PG) il 05/02/1938 c.f. LNDRLF38B05H935H - PROPRIETA' per 1/1	69	78	INCOLT PROD	702	0,04	0,04	8	0	5
		69	359	SEMIN ARBOR	18	0,13	0,09	4	0	0
102	CANOSCI SILIO n.a. SANSEPOLCRO (AR) il 07/04/1958 c.f. CNSSLI58D07I155B - PROPRIETA' per 50/100 POLCHI GIUSEPPE n.a. SAN GIUSTINO (PG) il 06/04/1921 c.f. PLCGPP21D06H935L - PROPRIETA' per 2/6 TECCHI CLARA n.a. AREZZO (AR) il 05/05/1953 c.f. TCCCLR53E45A390Z - PROPRIETA' per 1/6	69	79	SEMIN ARBOR	3.195	23,93	15,68	132	0	128
		69	360	SEMIN ARBOR	55	0,41	0,27	55	0	0
103	CONSORZIO INFRASTRUTTURE GENERALI c.f. 02436390542 - PROPRIETA' per 1/1	69	627	SEMIN ARBOR	698	5,23	3,42	259	0	98
104	BALDELLI ANNUNZIATA n.a. CITTA' DI CASTELLO (PG) il 06/09/1968 c.f. BLDNNZ68P46C745B - PROPRIETA' per 2/9 BALDELLI MARIA GIULIANA n.a. CITTA' DI CASTELLO (PG) il 30/12/1972 c.f. BLDMGL72T70C745D - PROPRIETA' per 2/9 BALDELLI MAURIZIO n.a. CITTA' DI CASTELLO (PG) il 06/05/1966 c.f. BLDMRZ66E06C745O - PROPRIETA' per 2/9 BINI DOMENICA n.a. CITERNA (PG) il 12/06/1943 c.f. BNIDNC43H52C742U - PROPRIETA' per 3/9	69	361	SEMIN ARBOR	55	0,41	0,27	5	0	0
106	CAGNONI ELIO n.a. SAN GIUSTINO (PG) il 01/04/1923 - PROPRIETA' per 2/6 CAGNONI FERNANDA n.a. SAN GIUSTINO (PG) il 07/01/1921 c.f. CGNFNN21A47H935L - PROPRIETA' per 2/6 RUSSO PATRICIA n.a. FRANCIA (EE) il 15/05/1957 c.f. RSSPRC57E55Z110H - PROPRIETA' per 1/6 RUSSO PHILIPPE n.a. FRANCIA (EE) il 09/05/1934 c.f. RSSPLP34E09Z110K - PROPRIETA' per 1/6	69	95	SEMIN ARBOR	4.114	30,81	20,18	3.554	0	98
		69	278	SEMIN ARBOR	350	2,62	1,72	350	0	0
		69	362	SEMIN ARBOR	6	0,04	0,03	6	0	0
107	ISTITUTO DIOCESANO PER IL SOSTENTAMENTO DEL CLERO c.f. 00709550578 - PROPRIETA' per 1000/1000	69	82	SEMIN ARBOR	3.280	24,56	16,09	2.804	0	70
		70	279	SEMIN IRRIG	2.050	15,35	10,06	5	0	16
		70	285	SEMIN IRRIG	280	2,10	1,37	0	0	5
		70	1613	SEMINATIVO	4.540	16,41	18,76	124	0	72
108	BIANCONI DAVID n.a. CITTA' DI CASTELLO (PG) il 06/12/1980 c.f. BNCDVD80T06C745O - PROPRIETA' per 1/1 Sub. Sub. 9 BIANCONI FRANCESCO n.a. CITTA' DI CASTELLO (PG) il 24/06/1956 c.f. BNCFNC56H24C745Y - PROPRIETA' per 1/1 Sub. Sub. 10, 11, 25 BIANCONI FRANCESCO n.a. CITTA' DI CASTELLO (PG) il 24/06/1956 c.f. BNCFNC56H24C745Y - PROPRIETA' per 1/2 Sub. Sub. 10, 11, 25 BRODI PIETRO n.a. PIETRALUNGA (PG) il 25/01/1939 c.f. BRDPTR39A25G618N - PROPRIETA' per 1/1 Sub. Sub. 34 CECCONI GIOVANNA n.a. SAN GIUSTINO (PG) il 21/01/1956 c.f. CCCGNN56A61H935R - PROPRIETA' per 1/2 Sub. Sub. 10, 11, 25 CHIASSEPINI LUCA n.a. CITTA' DI CASTELLO (PG) il 12/09/1970 c.f. CHSLCU70P12C745S - PROPRIETA' per 1/1 Sub. Sub. 33 CIRIBILLI GIUSEPPE & C. S.N.C. c.f. 03199870548 - PROPRIETA' per 1/1 Sub. Sub. 7 EUROMEDIA COMMUNICATIONS S.R.L. c.f. 02487440543 - PROPRIETA' per 1/1 Sub. Sub. 14, 17 FA.RO. S.N.C. DI BRACALENTI ROSANNA & C. c.f. 02463300547 - PROPRIETA' per 1/1 Sub. Sub. 3, 4, 28, 39 IMMOBILIARE MAMBRINI S.R.L. c.f. 03679490544 - PROPRIETA' per 1/1 Sub. Sub. 5 M. & B. S.R.L. c.f. 01917950543 - PROPRIETA' per 1/1 Sub. Sub. 6, 36, 37, 38 MAZZONI SRL c.f. 01153160542 - PROPRIETA' per 1/1 Sub. Sub. 30, 32 UNICREDIT LEASING SPA c.f. 04170380374 - PROPRIETA' per 1/1 Sub. Sub. 31	69	625	ENTE URBANO	4.715	0,00	0,00	48	0	0
109	BISTONI DANIELE n.a. SAN GIUSTINO (PG) il 23/05/1956 c.f. BSTDNL56E23H935R - PROPRIETA' per 1/4 BISTONI GIUSEPPINA n.a. CITTA' DI CASTELLO (PG) il 07/03/1947 c.f. BSTGPP47C47C745E - PROPRIETA' per 1/4 BISTONI MARZIA n.a. SAN GIUSTINO (PG) il 03/03/1949 c.f. BSTMRZ49C43H935Z - PROPRIETA' per 1/4 BISTONI OLIVIERO n.a. SAN GIUSTINO (PG) il 14/02/1951 c.f. BSTLVR51B14H935I - PROPRIETA' per 1/4	69	81	SEMIN ARBOR	3.670	27,48	18,01	1.540	0	130

N.P.	D I T T A	Foglio	Particella	Qualità	Superficie p.lla	REDDITO		Esproprio	Servitù	Occupazione
					mq	€ Dom.	€ Agrario			
110	PULETTI ANNUNZIATA n.a. CITTA' DI CASTELLO (PG) il 14/12/1957 c.f. PLTNNZ57T54C745O - PROPRIETA' per 1/4 PULETTI RODOLFO n.a. SAN GIUSTINO (PG) il 30/04/1964 c.f. PLTRLF64D30H935Y - PROPRIETA' per 1/4	69	96	PASCOLO ARB	3.020	0,00	8,12	3.020	0	0
111	DINARELLI PAOLA n.a. CITTA' DI CASTELLO (PG) il 10/11/1973 c.f. DNRPLA73S50C745R - PROPRIETA' per 1/1	69	97	SEMIN ARBOR	9.070	67,92	44,50	5.784	0	221
		69	289	SEMIN ARBOR	1.060	7,94	5,20	1.060	0	0
112	GIOGLI GIOVANNI n.a. SAN GIUSTINO (PG) il 11/03/1961 c.f. GGLGNN61C11H935A - PROPRIETA' per 1/1	69	83	SEMIN ARBOR	2.250	16,85	11,04	2.250	0	0
113	CECCONI GIOVANNA n.a. SAN GIUSTINO (PG) il 21/01/1956 c.f. CCCGNN56A61H935R - PROPRIETA' per 1/1	69	70	SEMIN ARBOR	3.460	25,91	16,98	358	0	75
114	CII ALFIO n.a. SAN GIUSTINO (PG) il 17/01/1950 c.f. CIILFA50A17H935C - PROPRIETA' per 1000/1000 CII PAOLA n.a. CITTA' DI CASTELLO (PG) il 15/01/1963 c.f. CIIPLA63A55C745U - PROPRIETA' per 2/6 INTESTAZIONE PARZIALE - PROPRIETA' per 1000/1000	69	84	SEMIN ARBOR	5.690	42,61	27,92	5.690	0	0
115	RICCI LORIANA n.a. CITTA' DI CASTELLO (PG) il 30/05/1960 c.f. RCCLRN60E70C745L - PROPRIETA' per 1/2 RICCI MARIA PIA n.a. PERUGIA (PG) il 08/06/1969 c.f. RCCMRP69H48G478Z - PROPRIETA' per 1/2	69	87	SEMIN ARBOR	2.060	15,43	10,11	522	41	167
		71	80	SEMIN ARBOR	3.330	0,00	12,82	1.242	113	425
116	BALDELLI TERZILIO GIUSEPPE n.a. SAN GIUSTINO (PG) il 27/08/1940 c.f. BLDTZL40M27H935F - PROPRIETA' per 1000/1000	69	86	SEMIN ARBOR	3.430	25,69	16,83	2.448	0	0
117	CAVARGINI ELENA n.a. CITTA' DI CASTELLO (PG) il 29/03/1973 c.f. CVRLNE73C69C745B - PROPRIETA' per 9/54 CAVARGINI EURO MARCELLO n.a. CITTA' DI CASTELLO (PG) il 11/07/1943 c.f. CVRRRC43L11C745K - PROPRIETA' per 9/54 CAVARGINI FEDERICO n.a. CITTA' DI CASTELLO (PG) il 01/04/1970 c.f. CVRFRC70D01C745F - PROPRIETA' per 9/54 MUGNAIONI PIERGIORGIO n.a. CITTA' DI CASTELLO (PG) il 22/11/1944 c.f. MGNPGR44S22C745D - PROPRIETA' per 27/54	70	271	SEMIN ARBOR	3.170	23,74	15,55	1.597	29	147
		70	928	SEMIN ARBOR	2.410	18,05	11,82	5	40	0
118	POLCHI ALESSIO n.a. CITTA' DI CASTELLO (PG) il 29/06/1993 c.f. PLCLSS93H29C745E - PROPRIETA' per 1/1 Sub. Sub. 1, 2, 3, 4 POLCHI ALESSIO n.a. CITTA' DI CASTELLO (PG) il 29/06/1993 c.f. PLCLSS93H29C745E - PROPRIETA' per 1/2 Sub. Sub. 1, 2, 3, 4 POLCHI ANTONELLO n.a. CITTA' DI CASTELLO (PG) il 25/07/1961 c.f. PLCNNL61L25C745E - PROPRIETA' per 1/2 Sub. Sub. 1, 3	70	277	ENTE URBANO	1.920	0,00	0,00	150	0	53
119	CAGNONI ALBERTO ; il 07/04/1899 - PROPRIETA' per 1000/1000	70	275	SEMIN ARBOR	5.640	42,24	27,67	621	127	156
120	ANTIMI ORFEO n.a. SAN GIUSTINO (PG) il 06/05/1968 c.f. NTMRFO68E06H935K - PROPRIETA' per 1000/1000	70	272	SEMIN ARBOR	2.340	17,52	11,48	1.722	30	122
121	LEANDRI ANDREINA n.a. SAN GIUSTINO (PG) il 10/11/1952 c.f. LNDNRN52S50H935F - PROPRIETA' per 1/2 MALATESTA GIUSEPPE n.a. SAN GIUSTINO (PG) il 22/07/1950 c.f. MLTGPP50L22H935F - PROPRIETA' per 1/2	70	902	SEMIN ARBOR	2.168	12,32	8,96	357	0	126
122	CAPANNI CLAUDIO n.a. CITTA' DI CASTELLO (PG) il 27/06/1973 c.f. CPNCLD73H27C745L - PROPRIETA' per 108/432 CAPANNI SILVIA n.a. CITTA' DI CASTELLO (PG) il 27/08/1978 c.f. CPNSLV78M67C745D - PROPRIETA' per 108/432 DINI MARIA MARGHERITA n.a. BORGO PACE (PS) il 05/03/1953 c.f. DNIMMR53C45B026N - PROPRIETA' per 108/216	70	1573	SEMIN ARBOR	5.834	43,69	28,62	2.921	393	435
123	CAPANNI ANTONELLO n.a. CITTA' DI CASTELLO (PG) il 02/03/1969 c.f. CPNNNL69C02C745Y - PROPRIETA' per 27/432 CAPANNI GIUSEPPE n.a. CITTA' DI CASTELLO (PG) il 20/03/1938 c.f. CPNGPP38C20C745T - PROPRIETA' per 27/432 CAPANNI GIUSEPPE n.a. CITTA' DI CASTELLO (PG) il 20/03/1938 c.f. CPNGPP38C20C745T - PROPRIETA' per 189/216	70	1643	SEMIN ARBOR	5.898	44,17	28,94	58	0	49
124	MALATESTA GIUSEPPE n.a. SAN GIUSTINO (PG) il 22/07/1950 c.f. MLTGPP50L22H935F - PROPRIETA' per 1/1	70	1614	SEMINATIVO	160	0,58	0,66	4	0	3
		70	1616	PASCOLO	1.665	0,86	0,43	0	0	11
		70	1716	SEMIN ARBOR	6.889	39,14	28,46	1.793	0	274

N.P.	D I T T A	Foglio	Particella	Qualità	Superficie p.lla	REDDITO		Esproprio	Servitù	Occupazione
					mq	€ Dom.	€ Agrario			
125	LEANDRI ANDREINA n.a. SAN GIUSTINO (PG) il 10/11/1952 c.f. LNDNRN52S50H935F - PROPRIETA' per 1/4 MALATESTA ANDREA n.a. CITTA' DI CASTELLO (PG) il 20/03/1976 c.f. MLTNDR76C20C745R - PROPRIETA' per 1/4 MALATESTA GIUSEPPE n.a. SAN GIUSTINO (PG) il 22/07/1950 c.f. MLTGPP50L22H935F - PROPRIETA' per 1/4 MALATESTA PAOLA n.a. CITTA' DI CASTELLO (PG) il 07/12/1977 c.f. MLTPLA77T47C745B - PROPRIETA' per 1/4	70	274	SEMIN ARBOR	22.170	166,02	108,77	8.165	211	1.553
126	BOLOGNI LEDA n.a. SAN GIUSTINO (PG) il 08/10/1957 c.f. BLGLDE57R48H935N - PROPRIETA' per 1/1	70	255	SEMIN IRRIG	4.626	34,64	22,70	0	0	4.626
		70	267	SEMIN IRRIG	3.380	0,00	15,44	328	0	1.012
		70	1696	SEMIN IRRIG	13.615	0,00	62,26	0	0	3.182
127	TORRIOLI EDOARDO n.a. CITTA' DI CASTELLO (PG) il 15/02/1997 c.f. TRRDRD97B15C745B - PROPRIETA' per 1/1	70	266	SEMIN ARBOR	5.614	42,04	27,54	0	0	190
128	CAPANNI ANTONELLO n.a. CITTA' DI CASTELLO (PG) il 02/03/1969 c.f. CPNNNL69C02C745Y - PROPRIETA' per 1/12 CAPANNI CLAUDIO n.a. CITTA' DI CASTELLO (PG) il 27/06/1973 c.f. CPNCLD73H27C745L - PROPRIETA' per 1/12 CAPANNI GIUSEPPE n.a. CITTA' DI CASTELLO (PG) il 20/03/1938 c.f. CPNGPP38C20C745T - PROPRIETA' per 1/4 CAPANNI LUANA n.a. CITTA' DI CASTELLO (PG) il 23/02/1983 c.f. CPNLNU83B63C745G - PROPRIETA' per 2/54 CAPANNI MOIRA n.a. CITTA' DI CASTELLO (PG) il 04/10/1981 c.f. CPNMRO81R44C745V - PROPRIETA' per 2/54 CAPANNI SARA n.a. CITTA' DI CASTELLO (PG) il 10/06/1986 c.f. CPNSRA86H50C745U - PROPRIETA' per 2/54 CAPANNI SILVIA n.a. CITTA' DI CASTELLO (PG) il 27/08/1978 c.f. CPNSLV78M67C745D - PROPRIETA' per 1/12 DINI MARIA MARGHERITA n.a. BORGO PACE (PS) il 05/03/1953 c.f. DNIMMR53C45B026N - PROPRIETA' per 1/6 MURGIA MARIA n.a. AREZZO (AR) il 27/08/1960 c.f. MRGMRA60M67A390N - PROPRIETA' per 204/1000	70	1576	SEMIN ARBOR	478	3,58	2,35	0	0	34
129	BARNA GIOVANNA n.a. CITTA' DI CASTELLO (PG) il 03/09/1967 c.f. BRNGNN67P43C745S - PROPRIETA' per 1/1	70	1323	SEMIN IRRIG	10.301	0,00	31,95	2.192	0	1.635
130	BARNA ORNELLA n.a. CITTA' DI CASTELLO (PG) il 13/09/1966 c.f. BRNRL66P53C745L - PROPRIETA' per 1/1	70	835	SEMINATIVO	1.710	0,00	8,13	205	0	1.505
		70	1829	SEMIN IRRIG	4.498	33,68	22,07	1.511	0	2.320
		70	1832	SEMIN IRRIG	7.387	55,32	36,24	802	0	6.585
131	BARNA ARNALDO n.a. CITTA' DI CASTELLO (PG) il 21/05/1962 c.f. BRNRLD62E21C745V - PROPRIETA' per 1/1	70	1830	SEMIN IRRIG	5.468	0,00	20,91	19	0	48
		70	1833	SEMIN IRRIG	1.863	13,95	9,14	652	0	265
		70	1835	SEMIN IRRIG	3.906	29,25	19,16	0	0	263
132	TORRIOLI ANTONIO n.a. CITTA' DI CASTELLO (PG) il 26/04/1960 c.f. TRRNTN60D26C745Y - PROPRIETA' per 1/1	70	1317	SEMIN IRRIG	62.625	468,98	307,26	0	0	11.347
133	TORRIOLI DANILA n.a. SANSEPOLCRO (AR) il 05/09/1954 c.f. TRRDNL54P45I155G - PROPRIETA' per 1/2 TORRIOLI ELIGIO n.a. SAN GIUSTINO (PG) il 13/02/1951 c.f. TRRLGE51B13H935F - PROPRIETA' per 1/2	70	1537	SEMIN ARBOR	35.894	268,80	176,11	2.052	27	1.031

N.P.	D I T T A	Foglio	Particella	Qualità	Superficie p.lla	REDDITO		Esproprio	Servitù	Occupazione
					mq	€ Dom.	€ Agrario			
134	SAN MARTINO - SOCIETA SEMPLICE c.f. 02500990540 - PROPRIETA' per 1/1	70	1535	SEMIN IRRIG	29.657	222,09	145,51	0	0	29.657
		71	76	SEMINATIVO	36.474	0,00	110,11	997	279	751
		71	87	SEMINATIVO	12.080	65,51	53,03	1.063	0	218
		71	88	SEMINATIVO	3.350	18,17	14,71	208	0	141
		71	89	SEMIN ARBOR	43.982	249,86	181,72	3.678	519	15.877
		71	90	PASCOLO	15.850	8,19	4,09	2.591	297	1.297
		71	97	BOSCO ALTO	2.830	0,00	3,68	501	18	363
		71	693	SEMIN ARBOR	86	0,49	0,36	77	0	9
		71	698	PASCOLO	960	0,50	0,25	127	0	66
135	CAROCCI STEFANO n.a. CITTA' DI CASTELLO (PG) il 30/04/1970 c.f. CRCSFN70D30C745F - PROPRIETA' per 1/2 MARILLI CATERINA n.a. FIRENZE (FI) il 17/05/1975 c.f. MRLCRN75E57D612J - PROPRIETA' per 1/2	70	1321	SEMIN ARBOR	17.496	131,02	85,84	2.525	202	1.161
136	REGIONE DELL'UMBRIA GIUNTA REGIONALE c.f. 80000130544 - PROPRIETA' per 1/1	71	226	FERROVIA SP	9.330	0,00	0,00	456	0	525
137	BONI CATIA n.a. CITTA' DI CASTELLO (PG) il 27/10/1966 c.f. BNOCTA66R67C745Y - PROPRIETA' per 1/2 BONI ROBERTA n.a. CITTA' DI CASTELLO (PG) il 20/02/1972 c.f. BNORRT72B60C745A - PROPRIETA' per 1/2	71	550	SEMIN ARBOR	5.296	17,78	20,51	7	219	88
		71	555	SEMIN ARBOR	2.114	7,10	8,19	612	74	245
138	BONI PAOLA n.a. CITTA' DI CASTELLO (PG) il 14/02/1966 c.f. BNOPLA66B54C745K - PROPRIETA' per 1/2 REBISCINI ADRIANA n.a. CITTA' DI CASTELLO (PG) il 14/09/1940 c.f. RBSDRN40P54C745D - PROPRIETA' per 1/2	71	554	SEMIN ARBOR	1.906	6,40	7,38	851	118	393
139	CUCCHIARINI CLAUDIO n.a. CITTA' DI CASTELLO (PG) il 30/11/1951 c.f. CCCCLD51S30C745J - PROPRIETA' per 1/2 PELLEGRINI EMANUELA n.a. CITTA' DI CASTELLO (PG) il 26/03/1957 c.f. PLLMNL57C66C745N - PROPRIETA' per 1/2	71	78	SEMIN ARBOR	3.780	21,47	15,62	0	0	19
140	GIANFRANCESCHI MARIA ; VED PELLEGRINI n.a. SAN GIUSTINO (PG) il 10/09/1928 c.f. GNFMRA28P47H935M - PROPRIETA' per 1000/1000	71	694	SEMIN ARBOR	640	3,64	2,64	5	0	35
141	BONI PAOLA n.a. CITTA' DI CASTELLO (PG) il 14/02/1966 c.f. BNOPLA66B54C745K - PROPRIETA' per 1/2 Sub. REBISCINI ADRIANA n.a. CITTA' DI CASTELLO (PG) il 14/09/1940 c.f. RBSDRN40P54C745D - PROPRIETA' per 1/2 Sub.	71	524	ENTE URBANO	371	0,00	0,00	0	0	3
142	EVANGELISTI ASSUNTA n.a. SAN GIUSTINO (PG) il 04/03/1901 c.f. VNGSNT01C44H935D - PROPRIETA' per 96/180 GIANFRANCESCHI ALFA n.a. SAN GIUSTINO (PG) il 02/02/1923 c.f. GNFLFA23B42H935W - PROPRIETA' per 21/180 GIANFRANCESCHI GIUSEPPE n.a. CITTA' DI CASTELLO (PG) il 19/01/1971 c.f. GNFGPP71A19C745M - PROPRIETA' per 7/180 GIANFRANCESCHI LAURA n.a. CITTA' DI CASTELLO (PG) il 02/07/1979 c.f. GNFLRA79L42C745F - PROPRIETA' per 7/180 GIANFRANCESCHI MARIA n.a. SAN GIUSTINO (PG) il 07/09/1928 c.f. GNFMRA28P47H935M - PROPRIETA' per 21/180 MEATTINI ANGELA n.a. CITTA' DI CASTELLO (PG) il 18/08/1944 c.f. MTTNGL44M58C745Z - PROPRIETA' per 7/180 TECCHI CLARA n.a. AREZZO (AR) il 05/05/1953 c.f. TCCCLR53E45A390Z - PROPRIETA' per 21/180	71	79	SEMIN ARBOR	2.910	9,77	11,27	0	101	27

N.P.	D I T T A	Foglio	Particella	Qualità	Superficie p.lla	REDDITO		Esproprio	Servitù	Occupazione
					mq	€ Dom.	€ Agrario			
143	CORSI AMEDEO n.a. CITTA' DI CASTELLO (PG) il 30/05/1983 c.f. CRSMDA83E30C745U - PROPRIETA' per 1/10 CORSI CECILIA n.a. CITTA' DI CASTELLO (PG) il 30/08/1958 c.f. CRSCCL58M70C745F - PROPRIETA' per 2/10 CORSI EDOARDO n.a. CITTA' DI CASTELLO (PG) il 28/09/1991 c.f. CRSDRD91P28C745A - PROPRIETA' per 1/10 CORSI FILIPPO n.a. CITTA' DI CASTELLO (PG) il 12/01/1946 c.f. CRSFPP46A12C745L - PROPRIETA' per 2/10 CORSI LUCIA n.a. CITTA' DI CASTELLO (PG) il 06/05/1955 c.f. CRSLCU55E46C745W - PROPRIETA' per 2/10 CORSI MARIA n.a. CITTA' DI CASTELLO (PG) il 19/06/1952 c.f. CRSMRA52H59C745S - PROPRIETA' per 2/10	71	81	ULIVETO	6.320	17,95	9,79	1.098	381	576
144	MORINI ADELE n.a. CITTA' DI CASTELLO (PG) il 02/01/1964 c.f. MRNDLA64A42C745X - PROPRIETA' per 1/3 MORINI GIANCARLA n.a. CITTA' DI CASTELLO (PG) il 15/01/1967 c.f. MRNGCR67A55C745E - PROPRIETA' per 1/3 MORINI LORELLA n.a. CITTA' DI CASTELLO (PG) il 10/12/1961 c.f. MRNLLL61T50C745X - PROPRIETA' per 1/3	71	66	SEMIN ARBOR	6.670	37,89	27,56	4.590	104	503
145	REBISCINI INES n.a. CITTA' DI CASTELLO (PG) il 24/01/1938 c.f. RBSNSI38A64C745R - PROPRIETA' per 1000/1000 Sub.	71	1151	ENTE URBANO	671	0,00	0,00	0	42	0
146	REBISCINI INES n.a. CITTA' DI CASTELLO (PG) il 24/01/1938 c.f. RBSNSI38A64C745R - PROPRIETA' per 1000/1000	71	1155	SEMIN ARBOR	799	4,54	3,30	255	0	79
147	ZANCHI MARCELLO n.a. SAN GIUSTINO (PG) il 07/04/1958 c.f. ZNCMCL58D07H935C - PROPRIETA' per 1/1	71	68	SEMINATIVO	7.330	39,75	32,18	984	0	70
		71	69	SEMINATIVO	6.900	37,42	30,29	3.730	0	234
148	BASTIANONI IOLE n.a. ROMA (RM) il 07/02/1933 c.f. BSTLIO33B47H501X - PROPRIETA' per 1000/1000 CANNICCI ADRIANA ; DI ANGELO VED BASTIANONI - USUFRUTTUARIO PARZIALE PER per 1000/1000	71	149	SEMINATIVO	50.190	0,00	201,93	14.103	1.123	1.304
		71	355	SEMIN ARBOR	8.520	0,00	0,41	4.611	0	294
149	BASTIANONI GIANLUCA n.a. ROMA (RM) il 22/05/1976 c.f. BSTGLC76E22H501Z - PROPRIETA' per 1/2 DINARELLI MARIA TERESA n.a. SAN GIUSTINO (PG) il 27/03/1943 c.f. DNRMTR43C67H935Z - PROPRIETA' per 1/2	71	70	SEMIN IRRIG	48.490	0,00	220,56	51	0	45
150	BASTIANONI IOLE ; MAR CIAURI n.a. ROMA (RM) il 07/02/1933 c.f. BSTLIO33B47H501X - PROPRIETA' per 1000/1000	71	37	SEMIN IRRIG	2.500	18,72	12,27	395	0	0
		71	39	PASCOLO	960	0,50	0,25	440	3	218
		71	1353	SEMIN IRRIG	9.920	74,29	48,67	2.189	72	92
151	ANGELI ROBERTO n.a. SAN GIUSTINO (PG) il 06/01/1944 c.f. NGLRRT44A06H935R - PROPRIETA' per 2/10 ANGELI ROBERTO n.a. SAN GIUSTINO (PG) il 06/01/1944 c.f. NGLRRT44A06H935R - PROPRIETA' per 4/10 BRUSCHI PRESENTI CARLA n.a. CITERNA (PG) il 28/09/1946 c.f. BRSCRL46P68C742R - PROPRIETA' per 4/10	71	1354	SEMIN IRRIG	2.890	0,00	10,72	0	45	0
152	ANGELI ROBERTO n.a. SAN GIUSTINO (PG) il 06/01/1944 c.f. NGLRRT44A06H935R - PROPRIETA' per 1/5 ANGELI ROBERTO n.a. SAN GIUSTINO (PG) il 06/01/1944 c.f. NGLRRT44A06H935R - PROPRIETA' per 4/5	71	41	SEMIN ARBOR	1.360	7,73	5,62	0	3	0
153	PICCINI PAOLO n.a. CITTA' DI CASTELLO (PG) il 19/09/1957 c.f. PCCPLA57P19C745G - PROPRIETA' per 1/1	66	927	SEMIN ARBOR	9.502	53,98	39,26	988	0	154
		66	929	SEMIN ARBOR	770	4,37	3,18	84	54	27
		66	1000	SEMIN ARBOR	2.377	13,50	9,82	1.886	81	41
154	MEARELLI ANNA n.a. CITTA' DI CASTELLO (PG) il 24/07/1958 c.f. MRLNNA58L64C745S - PROPRIETA' per 1/2 MEARELLI GIOVANNA n.a. CITTA' DI CASTELLO (PG) il 23/08/1964 c.f. MRLGNN64M63C745I - PROPRIETA' per 1/2	66	427	SEMIN ARBOR	580	3,29	2,40	20	30	10

N.P.	D I T T A	Foglio	Particella	Qualità	Superficie p.lla	REDDITO		Esproprio	Servitù	Occupazione
					mq	€ Dom.	€ Agrario			
155	COMUNE DI SAN GIUSTINO c.f. 00448140541 - PROPRIETA' per 1000/1000	46	128	PASC CESPUG	67	0,02	0,01	0	0	67
		46	129	PASC CESPUG	8	0,01	0,01	0	0	8
		66	465	AREA RURALE	20	0,00	0,00	20	0	0
		66	466	SEMIN ARBOR	85	0,48	0,35	5	0	2
		66	467	SEMIN ARBOR	80	0,45	0,33	80	0	0
		66	468	SEMIN ARBOR	30	0,17	0,12	0	0	23
156	CAPELLETTI CANDIDA n.a. ROMA (RM) il 03/01/1939 c.f. CPLCDD39A43H501G - PROPRIETA' per 10/15 LEONARDI DI VILLACORTESE AMBRA n.a. SVIZZERA (EE) il 01/05/1967 c.f. LNRMBR67E41Z133U - PROPRIETA' per 4/15 LEONARDI DI VILLACORTESE AMBRA n.a. SVIZZERA (EE) il 01/05/1967 c.f. LNRMBR67E41Z133U - NUDA PROPRIETA' per 1/15 LEONARDI DI VILLACORTESE LUIGI n.a. ROMA (RM) il 02/01/1964 c.f. LNRLGU64A02H501M - USUFRUTTO per 1/15	66	120	SEMIN IRRIG	74.540	0,00	84,86	3.063	10	154
		66	121	SEMIN IRRIG	83.670	626,57	410,51	9.302	138	5.650
		66	122	INCOLT PROD	4.490	0,23	0,23	419	0	2.263
		66	127	PASCOLO	5.680	0,00	2,63	293	0	1.194
		66	128	SEMIN IRRIG	5.530	41,41	27,13	0	0	1.324
		66	129	SEMIN IRRIG	60.880	455,91	298,70	12.916	480	4.684
		66	152	SEMIN IRRIG	8.680	0,00	41,64	1.877	0	0
		66	153	SEMIN IRRIG	18.895	141,50	92,71	14.097	0	147
		66	253	SEMIN IRRIG	76.930	576,10	377,44	7.539	239	676
		66	255	SEMINATIVO	15.740	0,00	64,53	0	0	406
		66	413	SEMIN ARBOR	615	0,00	1,87	485	0	0
		66	459	SEMINATIVO	200	0,00	0,24	200	0	0
		66	460	SEMIN ARBOR	480	0,00	0,69	480	0	0
		66	461	SEMIN ARBOR	10	0,07	0,05	10	0	0

N.P.	D I T T A	Foglio	Particella	Qualità	Superficie p.lla	REDDITO		Esproprio	Servitù	Occupazione
					mq	€ Dom.	€ Agrario			
157	PICCINI PAOLO n.a. CITTA' DI CASTELLO (PG) il 19/09/1957 c.f. PCCPLA57P19C745G - PROPRIETA' per 1/1 Sub. Sub. 1	66	924	ENTE URBANO	294	0,00	0,00	0	0	52
158	AGRICOLA SAN MARTINO DI CELESTINI LORENZO & C. SAS c.f. 02221790542 - PROPRIETA' per 1/1	66	462	SEMIN ARBOR	1.600	11,98	7,85	0	0	13
		66	464	SEMIN ARBOR	30	0,22	0,15	0	0	5
		66	918	SEMIN IRRIG	18.645	139,63	91,48	0	0	26
		66	946	SEMIN IRRIG	9.411	70,48	46,17	0	0	85
159	BETTACCHINI ANTONIO n.a. CITTA' DI CASTELLO (PG) il 29/03/1965 c.f. BTTNTN65C29C745B - PROPRIETA' per 1/4 GENNAIOLI MARIA n.a. SAN GIUSTINO (PG) il 12/09/1942 c.f. GNNMRA42P52H935G - PROPRIETA' per 3/4	66	154	PASCOLO ARB	440	0,34	0,18	0	0	123
		66	155	SEMIN ARBOR	7.890	44,82	32,60	0	0	306
160	BARTOLINI MICHELE n.a. SANSEPOLCRO (AR) il 22/01/1990 c.f. BRTMHL90A22I155W - PROPRIETA' per 1/1 Sub. Sub. 1	66	989	ENTE URBANO	861	0,00	0,00	0	0	3
161	BARTOLINI FRANCESCA n.a. CITTA' DI CASTELLO (PG) il 05/02/1980 c.f. BRTFNC80B45C745A - PROPRIETA' per 1/2 BARTOLINI STEFANO n.a. SANSEPOLCRO (AR) il 03/07/1987 c.f. BRTSFN87L03I155I - PROPRIETA' per 1/2	66	972	SEMIN ARBOR	160	0,91	0,66	160	0	0
		66	977	SEMIN ARBOR	597	3,39	2,47	313	0	4
		66	978	SEMIN ARBOR	349	1,98	1,44	326	0	23
162	VITALI RENATO n.a. CITTA' DI CASTELLO (PG) il 29/07/1970 c.f. VTLRNT70L29C745N - PROPRIETA' per 1/1	45	140	SEMINATIVO	2.590	7,36	9,36	0	0	21
		47	14	SEMINATIVO	960	2,73	3,47	0	0	145
		47	15	BOSCO CEDUO	18.890	9,76	2,93	0	0	163
		47	38	BOSCO ALTO	1.230	2,22	0,38	0	0	66
163	SCARSELLI FELICE n.a. SAN GIUSTINO (PG) il 21/10/1943 c.f. SCRFLC43R21H935V - PROPRIETA' per 1/2	47	26	ULIVETO	4.850	13,78	7,51	0	0	1.618
		47	27	PASCOLO	8.870	2,29	0,46	2.185	0	4.569
		47	30	PASCOLO	3.400	0,88	0,18	0	0	1.038
		47	31	BOSCO CEDUO	110.600	74,26	34,27	5.965	0	2.947
		47	39	PASCOLO ARB	590	0,46	0,24	0	0	107

N.P.	D I T T A	Foglio	Particella	Qualità	Superficie p.lla	REDDITO		Esproprio	Servitù	Occupazione
					mq	€ Dom.	€ Agrario			
164	BOGLIARI GIANCARLO n.a. CITTA' DI CASTELLO (PG) il 02/01/1952 c.f. BGLGCR52A02C745R - PROPRIETA' per 1/2 BURZIGOTTI LINO n.a. PIETRALUNGA (PG) il 22/02/1944 c.f. BRZLNI44B22G618K - PROPRIETA' per 1/2	47	13	BOSCO CEDUO	16.470	11,06	5,10	4.045	183	2.735
		47	22	SEMINATIVO	6.270	12,95	17,81	97	0	92
		47	23	BOSCO CEDUO	37.610	25,25	11,65	2.997	0	1.683
165	CONTI FEDERICA n.a. CITTA' DI CASTELLO (PG) il 29/04/1964 c.f. CNTFRC64D69C745G - PROPRIETA' per 1/3 CONTI PATRIZIA n.a. CITTA' DI CASTELLO (PG) il 14/11/1960 c.f. CNTPRZ60S54C745B - PROPRIETA' per 1/3 CONTI RICCARDO n.a. CITTA' DI CASTELLO (PG) il 14/09/1956 c.f. CNTRCR56P14C745J - PROPRIETA' per 1/3	47	18	BOSCO CEDUO	21.070	14,15	6,53	1.333	0	872
166	SPADONI FABIO n.a. CITTA' DI CASTELLO (PG) il 21/10/1973 c.f. SPDFBA73R21C745B - PROPRIETA' per 1/3 SPADONI OLIVIERO n.a. SVIZZERA (EE) il 03/10/1964 c.f. SPDLVR64R03Z133L - PROPRIETA' per 1/3 TESTAMIGNA GIULIANA n.a. CITTA' DI CASTELLO (PG) il 10/03/1942 c.f. TSTGLN42C50C745X - PROPRIETA' per 1/3	46	83	SEMINATIVO	2.250	4,65	6,39	598	0	469
		46	112	BOSCO MISTO	16.450	5,10	1,70	1.429	0	1.838
		47	5	BOSCO CEDUO	39.830	26,74	12,34	1.054	0	733
167	BRUSCOLI ITALO n.a. SAN GIUSTINO (PG) il 21/06/1943 c.f. BRSTLI43H21H935F - PROPRIETA' per 1000/1000	46	91	BOSCO CEDUO	12.400	6,40	1,92	3.010	0	2.595
		46	525	BOSCO CEDUO	56.185	29,02	8,71	0	0	112
		46	531	PASC CESPUG	1.810	0,56	0,47	914	0	67
		46	523	BOSCO CEDUO	17.455	9,01	2,70	889	203	249
169	FUSCIANI SILVIA n.a. CITTA' DI CASTELLO (PG) il 18/08/1972 c.f. FSCSLV72M58C745U - PROPRIETA' per 1/2 LORENZINI BRUNA n.a. SAN GIUSTINO (PG) il 11/02/1950 c.f. LRNB RN50B51H935V - PROPRIETA' per 1/2	46	81	SEMINATIVO	8.641	17,85	24,54	124	0	67
		46	92	BOSCO MISTO	66.989	20,76	6,92	5	0	17
170	BATTISTONI MICELA n.a. CITTA' DI CASTELLO (PG) il 29/01/1977 c.f. BTTMHL77A69C745F - PROPRIETA' per 1/2 BATTISTONI MONIA n.a. CITTA' DI CASTELLO (PG) il 07/06/1969 c.f. BTTMNO69H47C745V - PROPRIETA' per 1/2	46	512	PASC CESPUG	270	0,07	0,03	0	0	5
		46	527	PASC CESPUG	765	0,20	0,08	223	0	138
		46	529	PASCOLO	30	0,02	0,01	30	0	0
171	SPADONI FABIO n.a. CITTA' DI CASTELLO (PG) il 21/10/1973 c.f. SPDFBA73R21C745B - PROPRIETA' per 1/4 SPADONI OLIVIERO n.a. SVIZZERA (EE) il 03/10/1964 c.f. SPDLVR64R03Z133L - PROPRIETA' per 1/4 TESTAMIGNA GIULIANA n.a. CITTA' DI CASTELLO (PG) il 10/03/1942 c.f. TSTGLN42C50C745X - PROPRIETA' per 2/4	46	39	SEMIN ARBOR	4.740	9,79	15,91	0	0	1.500
		46	518	PASC CESPUG	39.748	10,26	4,11	0	68	0
172	SPADONI ETTORE n.a. SAN GIUSTINO (PG) il 18/08/1934 c.f. SPDTR34M18H935V - COMPROPRIETARIO per 1000/1000 SPADONI MARIO n.a. SAN GIUSTINO (PG) il 24/12/1937 c.f. SPDMRA37T24H935H - COMPROPRIETARIO per 1000/1000	46	126	PASC CESPUG	163	0,04	0,02	0	0	163
173	DE SANTI ENNIO n.a. CITTA' DI CASTELLO (PG) il 20/06/1948 c.f. DSNNE48H20C745Z - PROPRIETA' per 1000/1000	71	1159	SEMIN ARBOR	909	5,16	3,76	5	0	14