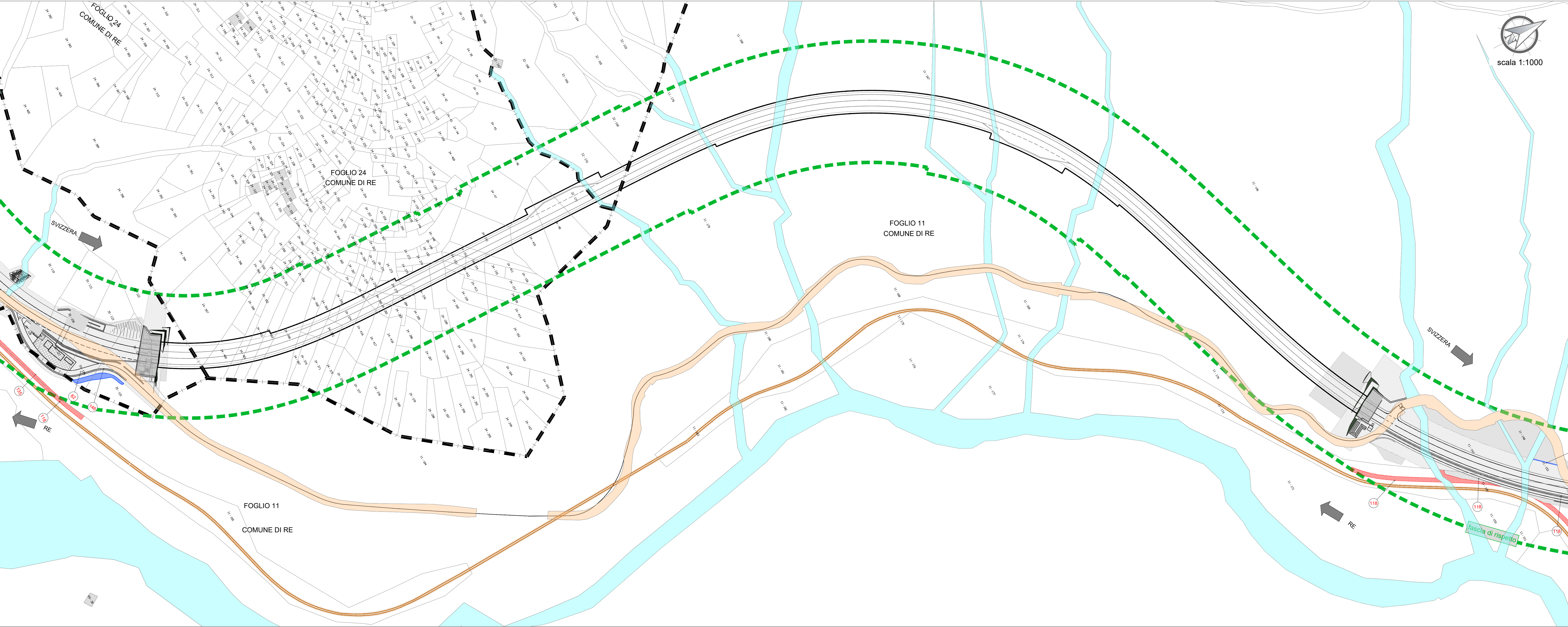
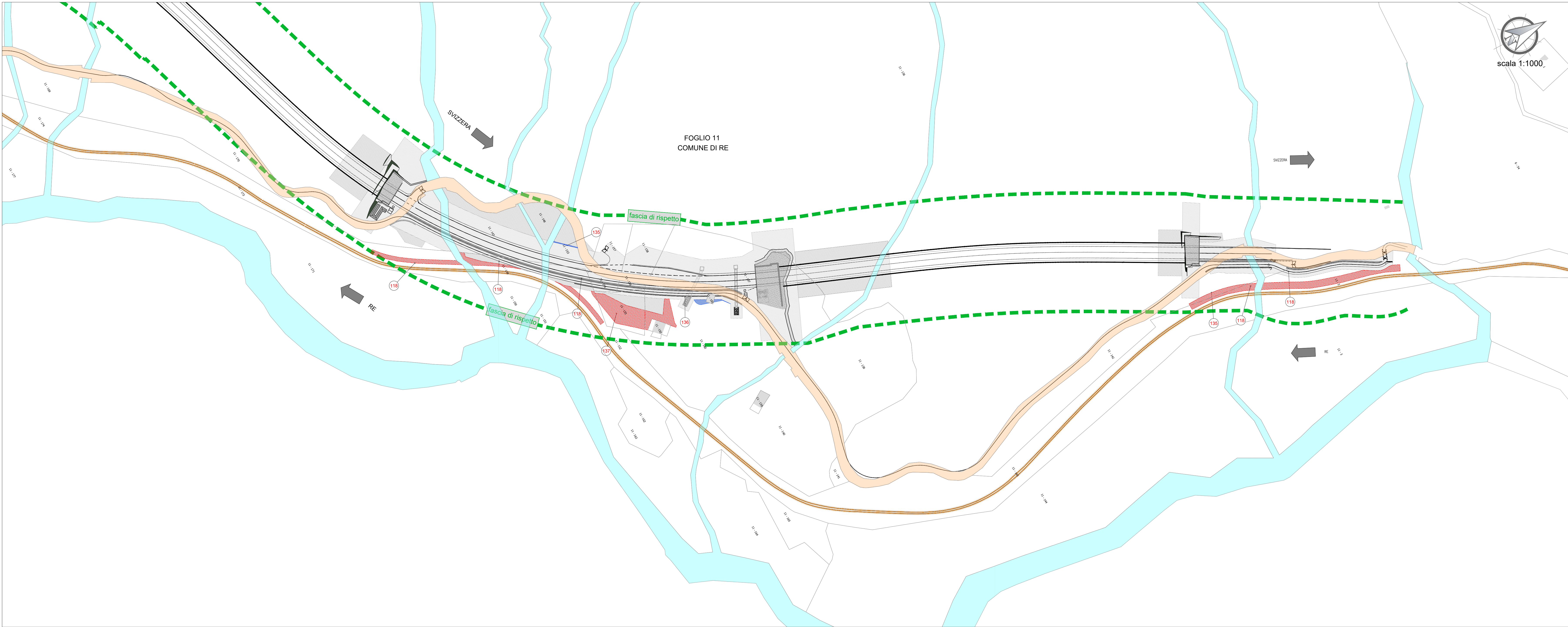


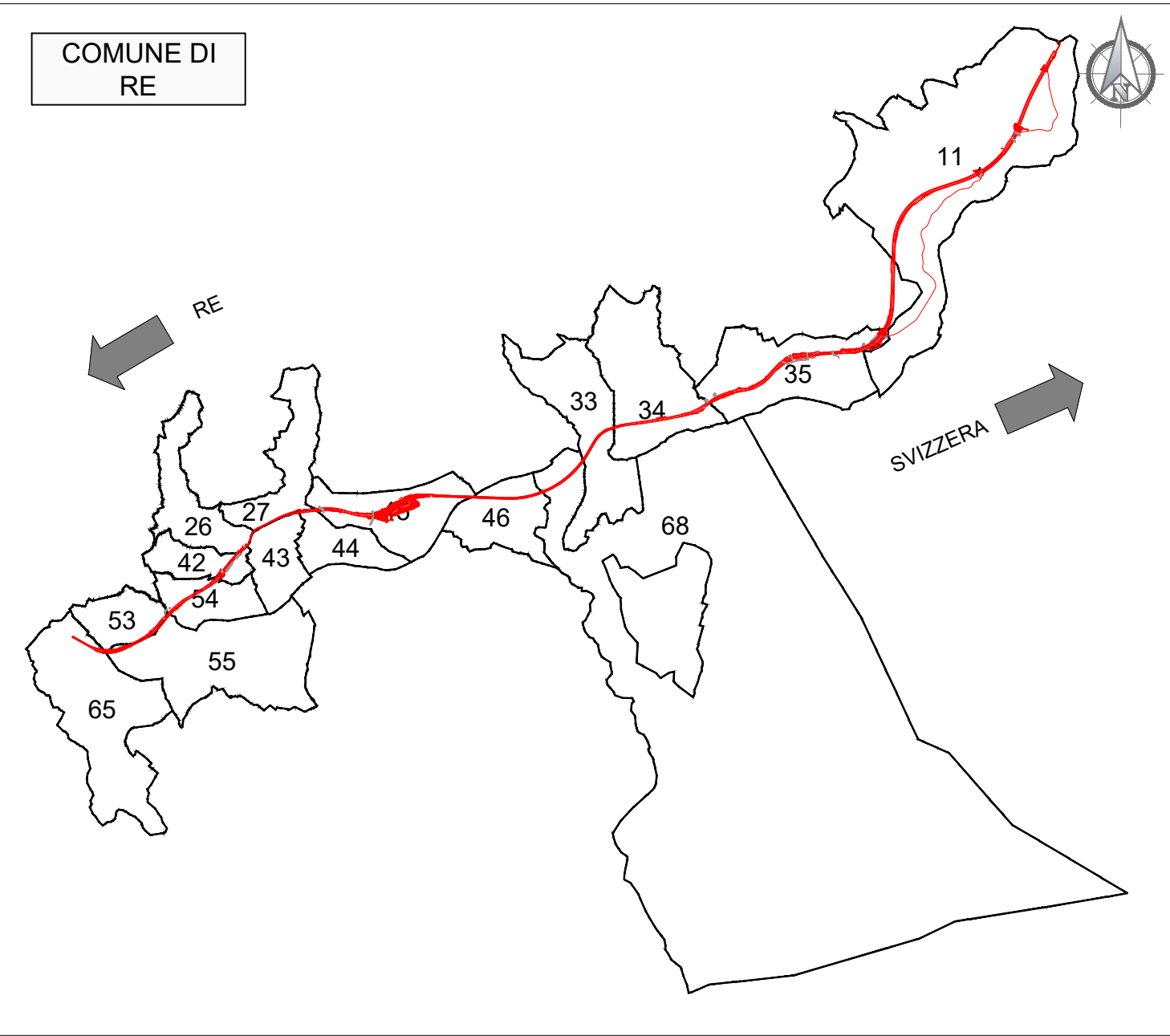
PLANIMETRIA CATASTALE INQUADRAMENTO 5 - scala 1:1000



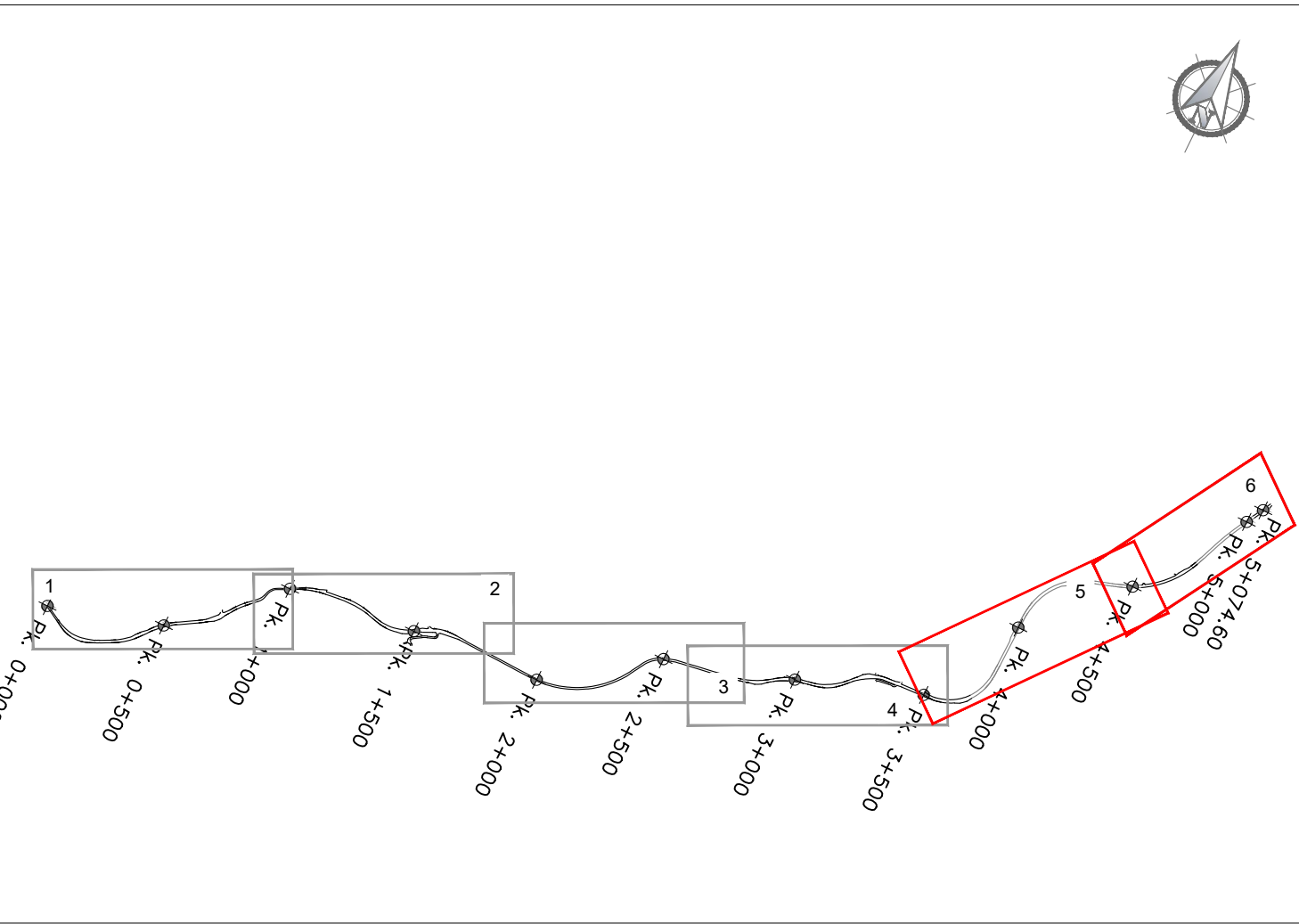
PLANIMETRIA CATASTALE INQUADRAMENTO 6 - scala 1:1000



QUADRO UNIONE FOGLI CATASTALI



KEY-PLAN INTERVENTO



LEGENDA		
GR	RETINO SIMBOLO	DESCRIZIONE
ESPROPRIO		AREE DA ESPROPRIARE
		AREE DA OCCUPARE TEMPORANEAMENTE
		AREE DI ESPROPRIO DA PD APPROVATO
		AREE DI OCCUPAZIONE TEMPORANEA DA PD APPROVATO
		AREE DI ESPROPRIO DEMANIALI DA PD APPROVATO
		AREE DI OCCUPAZIONE TEMPORANEA DEMANIALI DA PD APPROVATO
CATASTO		DELIMITAZIONE FASCIA DI RISPETTO
		NUMERO PIANO
		ACQUE
		STRADE
		FABBRICATO
		CONFINI FOGLI CATASTALI
		FERROVIA

Sanas
GRUPPO FS ITALIANE

Direzione Tecnica

S.S. 337 "DELLA VALLE VIGEZZO"
Variante e adeguamento in sede dal km 23+900 al
km 29+668 nel tratto soggetto a caduta massi tra
il Comune di Re ed il Ponte Ribellasca
2° Stralcio

PROGETTO ESECUTIVO

cod. T0328

PROGETTAZIONE: RAGGRUPPAMENTO TEMPORANEO PROGETTISTI	MANDATARIA: 	MANDANTE:
IL RESPONSABILE DELL'INTEGRAZIONE DELLE PRESTAZIONI SPECIALISTICHE: Ing. Riccardo Formichi - Società Pro Re Srl Ordine Ingegneri Provincia di Milano n. 18845	IL GEOLOGO: Dott. Daniele Lazzarini - Società Omega Spa Ordine Geologi Regione Veneto n. 6723	ESPROPRI: Ing. Alberto Rinaldi - Società Omega Srl Ordine Ingegneri Provincia di Milano n. A 18851
IL COORDINATORE PER LA SICUREZZA IN FASE DI PROGETTAZIONE: Ing. Massimo Mengoli - Società Omega Srl Ordine Ingegneri Provincia di Milano n. 18845	IL RESPONSABILE DEL PROCEDIMENTO: Ing. Giuseppe Danilo Margari	
PROTOCOLLO:	DATA:	

13 - ESPROPRI

Piano particolare di esproprio - Planimetria catastale delle aree interessate - tav.3

CODICE PROGETTO		NOME FILE		REVISIONE	SCALA
PROGETTO	LIV. PROJ.	T0328	TOUES00ESPPC03B.pdf		
DPT00328	E 23	CODICE ELAB.	T00ES00ESPPC03	B	1:1000
D					
C					
B	RECEP. RAPP. INTERMEDIO DI VERIFICA E ISTR. TECNICA	NOV 2023	LA CARA	MOLTENI	FINALI
A	EMISSIONE	SETTEMBRE 2023	LA CARA	MOLTENI	FINALI
REV.	DESCRIZIONE	DATA	REDATTO	VERIFICATO	APPROVATO