





























LEGENDA			
GR	SIMBOLOGIA	RETINO COLORE	DESCRIZIONE
ESISTENTE		ANS01 100	AREE DA ESPROPRIARE PE
		ANS01 8	AREE DA ESPROPRIARE PD
		ANS01 52	AREE DA ESPROPRIARE IN FAVORE DI ALTRI ENTI (Convenzionare) PE
		ANS01	AREE DA ESPROPRIARE IN FAVORE DI ALTRI ENTI (Convenzionare) PD
		AR-HPHONE 40	AREE DA OCCUPARE TEMPORANEAMENTE PE
		AR-HPHONE 8	AREE DA OCCUPARE TEMPORANEAMENTE PD
		ANS08 10	AREE DA CONVENZIONARE PE
		ANS08 8	AREE DA CONVENZIONARE PD
		HONEY 41	SERVITÙ/CONVENZIONI PER PUBBLICI SERVIZI PE
		HONEY	SERVITÙ/CONVENZIONI PER PUBBLICI SERVIZI PD
		AR-EE 54	AREE DA ASSERVIRE / SERVITÙ PE
		EARTH 8	AREE DA ASSERVIRE / SERVITÙ PE
		SOLID 204	AREE DEMANUALI
		NO2 - 2040 7" x 253	SEDE STRADA STATALE
		ANGLE 0	DEMOLIZIONE FABBRICATI E/O PORZIONE DI FABBR. RIPORTATI NEI FOGLI DI MAPPA
		ANGLE 8	DEMOLIZIONE FABBRICATI E/O PORZIONE DI FABBR. RIPORTATI NEI FOGLI DI MAPPA
		CROSS 10	DEMOLIZIONE FABBRICATI E/O PORZIONE DI FABBR. NON RIPORTATI NEI FOGLI DI MAPPA
		CROSS 10	DEMOLIZIONE FABBRICATI E/O PORZIONE DI FABBR. NON RIPORTATI NEI FOGLI DI MAPPA
CANTIERI		160	DELIMITAZIONE FASCIA DI RISPETTO
			NUMERO PIANO
		SOLID 151	ACQUE
		SOLID 4	STRADE
		ANS01 7	FABBRICATO
			PARTICELLA
			CONFINI FOGLIO CATASTALE
			CONFINI COMUNALE
			CONFINI PROVINCIALE
			CONFINI REGIONALE

[illegible]