

LEGENDA









| | |
|--|----------------------|
| | ESPROPRIO DEFINITIVO |
| | ESPROPRIO TEMPORANEO |
| | AREE DEMANIALI |



ANAS S.p.A.
Direzione Progettazione e Realizzazione Lavori

S.S.45 DELLA VAL DI TREBBIA
AMMODERNAMENTO DELLA STRADA STATALE N. 45 DELLA VAL
TREBBIA NEL TRATTO CERNUSCA-RIVERGARO

PROGETTO DEFINITIVO

| | | | |
|---|---|---|--|
| PROGETTAZIONE: ANAS DPRL | | SUPPORTO ALLA PROGETTAZIONE: | |
| 1 PROGETTISTI: ing. Adriano SCALAMANDRE Ordine ing. di Piacenza n. 1081 | |  | |
| IL GEOLOGO: geol. Maurizio MARTINO Ordine Geol. del Lazio ES n. 457 |  Società per le Opere del Territorio s.r.l. | |  Gruppo G&M |
| IL RESPONSABILE DEL SIA: ing. Laura TROIANI Ordine Arch. di Roma n. A-31880 |  Servizi di Assistenza Contabile | |  ARKE s.p.a. |
| IL COORDINATORE PER LA SICUREZZA IN FASE DI PROGETTAZIONE: geol. E. PAMELA |  | |  Edil. Costruzioni e Grafiche s.r.l. |
| VISTO: IL RESPONSABILE DEL PROCEDIMENTO: ing. Anna Maria NICOLAI | |  | |
| PROTOCOLLO | DATA | | |

S13

S - ESPROPRI

PLANIMETRIA CATASTALE CON INDIVIDUAZIONE AREE DI
ESPROPRIO - TAVOLA 09 DI 14

| | | | |
|-----------------|---------------------------------------|-------------|------------------------------|
| CODICE PROGETTO | NOME FILE | REVISIONE | SCALA |
| PROGETTO | S13-T00ES00ESPPL09_B.dwg | | |
| BO0067 | D 1801 | B | 1:1000 |
| C | | | |
| B | AGGIORNAMENTO A SEGUITO PROCEDURA VIA | MARZO 2023 | |
| A | EMISSIONE | APRILE 2023 | |
| REV. | DESCRIZIONE | DATA | REDATTO VERIFICATO APPROVATO |