












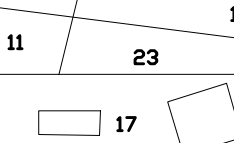
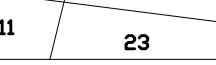


LEGENDA		
	RETINO SIMBOLO	DESCRIZIONE
		AREE DI ESPROPRIO
		AREE DA OCCUPARE TEMPORANEAMENTE
		AREE DI SERVIZIO PERMANENTE
		AREE DI PROPRIETÀ ANAS
		AREE DI ESPROPRIO AGGIUNTIVE (DA PROGETTO ESECUTIVO)
		AREE DI ESPROPRIO RIMOSSE (DA PROGETTO ESECUTIVO)
		LIMITE FASCIA DI RISPETTO
		NUMERO PIANO
		ACQUE
		STRADE
		CONFINI COMUNALI
		CONFINI FOGLIO CATASTALE
		FOGLIO DI MAPPA
CATASTO		PARTICELLE
		AREA IMPIANTO ULIV



GRUPPO FS ITALIANE

Struttura Territoriale Lazio



**S.S. 675
UMBRO - LAZIALE**

SISTEMA INFRASTRUTTURALE DEL COLLEGAMENTO DEL PORTO DI CIVITAVECCHIA COIL NODO INTERMEDIO DI ORTRATTA MONTE ROMANO ES CIVITAVECCHIA

1° STRALCIO TRATTA MONTI ROMANO EST - TARKUINIA

CODICE GRA: RM 07/23
CODICE CIG: 3612162761
CODICE CUP: F47H20011700

PROGETTO ESECUTIVO - APPALTO INTEGRATO RM07/23

APPALTATORE		PROGETTISTI INDICATI			
		MANDATARIA	MANDANTI		
					
<p><small>ATTUALIZZAZIONE E CAMBIO DI CATEGORIA</small></p> <p><small>STRADA Comunale Strada 107 "Venezia-Montorio" Sesto San Giovanni (RM) - 00100 (LA) - Comune di TARKUINIA</small></p>		<p><small>PROGETTO ESECUTIVO</small></p>	<p><small>PROGETTO PRELIMINARE</small></p>		
<p>VISTO IL RESPONSABILE DEL PROCEDIMENTO</p> <p>_____</p> <p><small>Dott. Ing. Paolo HARDOCCI</small></p>	<p>RESPONSABILE INTEGRAZIONE DELLE PRESTAZIONI SPECIALISTICHE</p> <p>_____</p> <p><small>Ing. Giancarlo TANZI Incarico di direzione degli ingegneri di Roma e provincia al 30/03/2014</small></p>	<p>GEOLOGO</p> <p>_____</p> <p><small>Geol. Francesco MANTUA SCUDERI Incarico di direzione del Geologo della Sede al 1°/10/12</small></p>	<p>COORDINATORE DELL'INTEGRAZIONE IN FAS PROGETTAZIONE</p> <p>_____</p> <p><small>Ing. Giancarlo TANZI Incarico di direzione degli ingegneri di Roma e provincia al 30/03/2014</small></p>		

0019

CAPITOLO PROGETTUALE

SUBCAPITOLO PROGETTUALE

TITOLO ELABORATO

O ESPROPRI

OO ESPROPRI

PLANIMETRIA CATASTALE CON AREE DI ESPROPRIO

PROGETTO - TAV. 5

CODICE SIL	CODICE PROGETTO	CODICE FILE	REVISIONE	SCALA
A1	N000000166	0019-T00E000ESP17_D.dwg		
DIPR	M0366E2301	T00E000ESP17	D	1:1000

D	AGGIORNAMENTO CARTOGRAFIA CATASTALE	Maggio 2025	Geom. S. De Maria	Ing. F. Bajetti	Ing. G. Tanzi
C	EMISSIONE A SEGUITO DI ISTRUTTORIA	Marzo 2025	Geom. S. De Maria	Ing. F. Bajetti	Ing. G. Tanzi
B	EMISSIONE A SEGUITO DI ISTRUTTORIA	Marzo 2024	L. Albelli	Ing. F. Bajetti	Ing. G. Tanzi
A	EMISSIONE	Novembre 2023	P. M. Saravia	Ing. F. Bajetti	Ing. G. Tanzi
REV.	DESCRIZIONE	DATA	REDAZIONE	VERIFICAZIONE	APPROVAZIONE