

Sardegna, Cagliari, 21/07/2020

# SARDEGNA, ANAS: NUOVA STATALE 125 ‘ORIENTALE SARDA’ - RIPARTONO I LAVORI DEL TRONCO IN TERRITORIO DI TERTENIA E OSINI

Icona comunicati limitazioni

- **approvata la perizia di variante che consente il riavvio del cantiere**
- **i lavori erano stati interrotti per il rinvenimento di un sito archeologico**

Anas, società del gruppo FS italiane, ha riavviato i lavori della nuova strada statale 125 “Orientale Sarda”, nel territorio di Tertenia e Osini (tronco Tertenia - S. Priamo, 1° lotto - 1° stralcio), in forza dell’approvazione della perizia di variante, redatta a seguito del rinvenimento di un sito archeologico in località ‘Fusti e Carca’ a Tertenia.

La variante, approvata dalla Soprintendenza ai beni archeologici e dalla Direzione Generale Anas, prevede uno spostamento del tracciato originalmente progettato di circa 1 km, a valle del sito archeologico. Nell’ambito dei lavori è previsto il recupero e il restauro del sito archeologico di concerto con la Soprintendenza.

L’intero lotto, che si estende per una lunghezza di 5,6 km, ha un valore complessivo di 52 milioni di euro e verrà aperto al traffico entro l’estate del 2021.

All’interno del tracciato sono presenti due svincoli a livelli sfalsati e una rotatoria, un ponte e 5 viadotti (di cui il più esteso della lunghezza di oltre 270 metri), un cavalcavia nello svincolo di Tertenia e una galleria artificiale di 200 metri situata nei pressi dello svincolo di Perdasdefogu.


Una volta realizzato, collegherà il tratto già in esercizio della variante di Tertenia al km 101 e il vecchio tracciato della statale 125 attraverso la rotatoria al km 95. In una fase successiva, è previsto il collegamento con il lotto adiacente, in fase di progettazione, tra il km 95 in territorio di Osini e la nuova statale 125 in località S. Giorgio.

Image not found or type unknown




[1]


Image not found or type unknown



[2]



[3]



[4]

### **Collegamenti**

[1] [https://www.stradeanas.it/sites/default/files/1\\_83.jpg](https://www.stradeanas.it/sites/default/files/1_83.jpg)

[2] [https://www.stradeanas.it/sites/default/files/2\\_75.jpg](https://www.stradeanas.it/sites/default/files/2_75.jpg)

[3] [https://www.stradeanas.it/sites/default/files/3\\_60.jpg](https://www.stradeanas.it/sites/default/files/3_60.jpg)

[4] [https://www.stradeanas.it/sites/default/files/4\\_37.jpg](https://www.stradeanas.it/sites/default/files/4_37.jpg)