PLANIMETRIA
Scala 1:1000

3



PIANTA CHIAVE

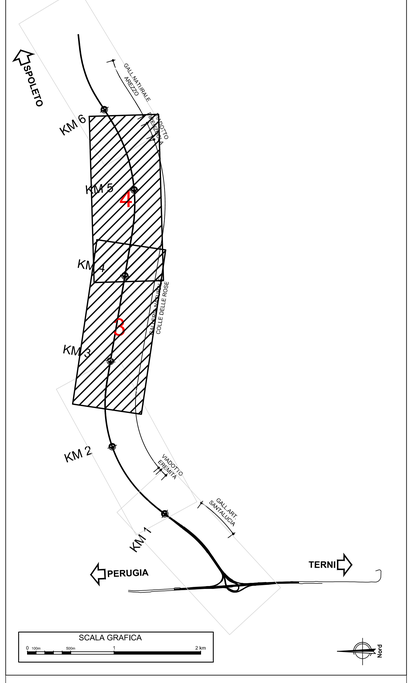

LEGENDA	
	AREE DA ESPROPRIARE
	AREE DA OCCUPARE TEMPORANEAMENTE
x	NUMERO PIANO
	FABBRICATO
	PARTICELLA
	FASCIA DI RISPETTO
	LIMITE FOGLIO

PLANIMETRIA
Scala 1:1000

4

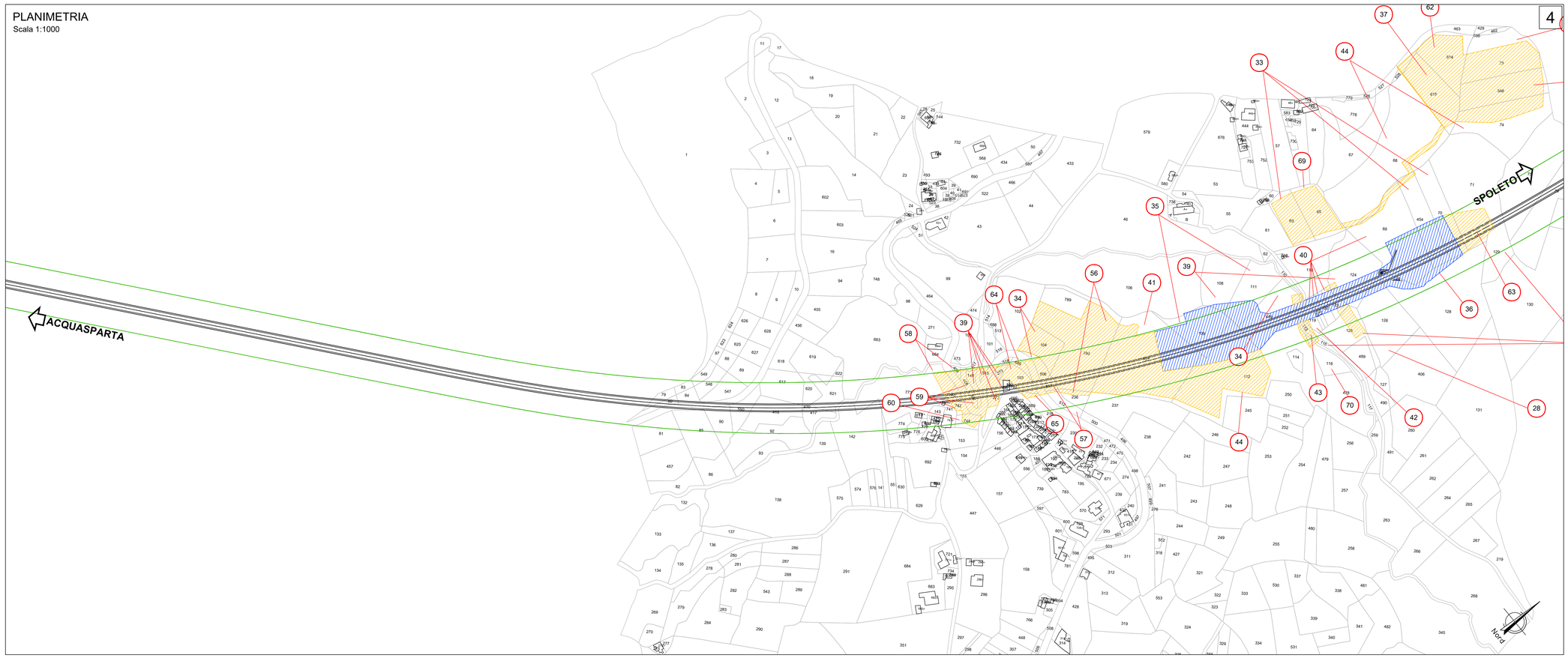

anas
GRUPPO FS ITALIANE

Direzione Tecnica

S.S. N. 685 "DELLE TRE VALLI UMBRE"
TRATTO SPOLETO-ACQUASPARTA
2° stralcio: Firenzuola - Acquasparta

PROGETTO DEFINITIVO — COD. PG373

PROGETTAZIONE: ATI SINTAGMA - GP INGEGNERIA - ENGEKO - GDG - ICARIA

IL RESPONSABILE DELL'INTEGRAZIONE DELLE PRESTAZIONI SPECIALISTICHE:
Dott. Ing. Giorgio Guiducci
Ordine degli Ingegneri della Prov. di Roma n° 14035

IL PROGETTISTA:
Dott. Ing. Federico Durastanti
Ordine degli Ingegneri della Prov. di Terni n°A844

IL GEOLOGO:
Dott. Geol. Giorgio Ceroguiglini
Ordine dei Geologi della Regione Umbria n°108

IL COORDINATORE PER LA SICUREZZA IN FASE DI PROGETTAZIONE:
Dott. Ing. Filippo Pambianco
Ordine degli Ingegneri della Prov. di Perugia n° A1373

Il RESPONSABILE DI PROGETTO
Dott. Ing. Rita Gandolfo

Il R.U.P.:
Dott. Ing. Alessandro Micheli

PROTOCOLLO | DATA

IL GRUPPO DI PROGETTAZIONE:

MANDATARIA: Sintagma

Dott.Ing. N.Granieri
Dott.Ing. V.Truffini
Dott.Ing. L.Spaccini
Dott.Ing. A.Durastanti
Dott.Ing. B.Bartolocci
Dott.Ing. L.Casavecchia
Dott.Geol. G.Ceroguiglini
Dott.Ing. F.Pambianco
Dott.Ing. G.Gandolfo
Dott.Arch. C.Pressutti
Dott. Agr. F.Berti Nulli
Geom. S.Scopetta
Geom. M.Zucconi

MANDANTI: GPI Ingegneria

Dott. Ing. G.Guiducci
Dott. Ing. E.Moscatelli
Dott. Ing. A.Signorelli
Dott. Ing. F.Rocchi
Dott. Ing. G.Ludovico
Dott. Arch. G.Guastella
Dott. Ing. M.Pambianco
Dott. Ing. G.Panerai

engeko
Dott. Ing. C.Muller

GEOTECHNICAL DESIGN GROUP
Dott. Ing. D.Carlaccini
Dott. Ing. C.Cimarelli
Dott. Ing. E.Loffredo
Dott. Ing. S.Sacconi

ICARIA
Società di Ingegneria
Dott. Ing. V.Rotisciani
Dott. Ing. F.Macchioni
Dott. Ing. G.Verini
Dott. Ing. V.Piunno
Dott. Ing. G.Pulli

DR. ING. GIORGIO GUIDUCCI ORDINE INGEGNERI PROVINCIA DI ROMA n. 14035

ORDINE degli INGEGNERI DELLA PROVINCIA di TERNI DR. ING. FEDERICO DURASTANTI n. A844

ELABORATI GENERALI
ESPROPRI
Planimetria espropri su catastale - Tav. 2/3

CODICE PROGETTO	NOME FILE	REVISIONE	SCALA:
PROGETTO DPPG373 LIV. PROG. D AND. 22	T00ES00ESPPP02_A CODICE ELAB. T00ES00ESPPP02	A	1:2000

REV.	DESCRIZIONE	DATA	REDATTO	VERIFICATO	APPROVATO
A	EMISSIONE per CDS	Gen. '21	Gentile	F.Durastanti	G.Guiducci