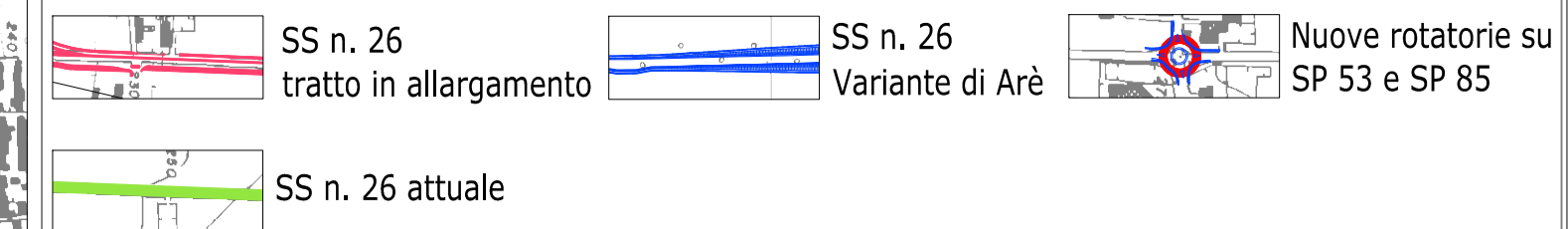
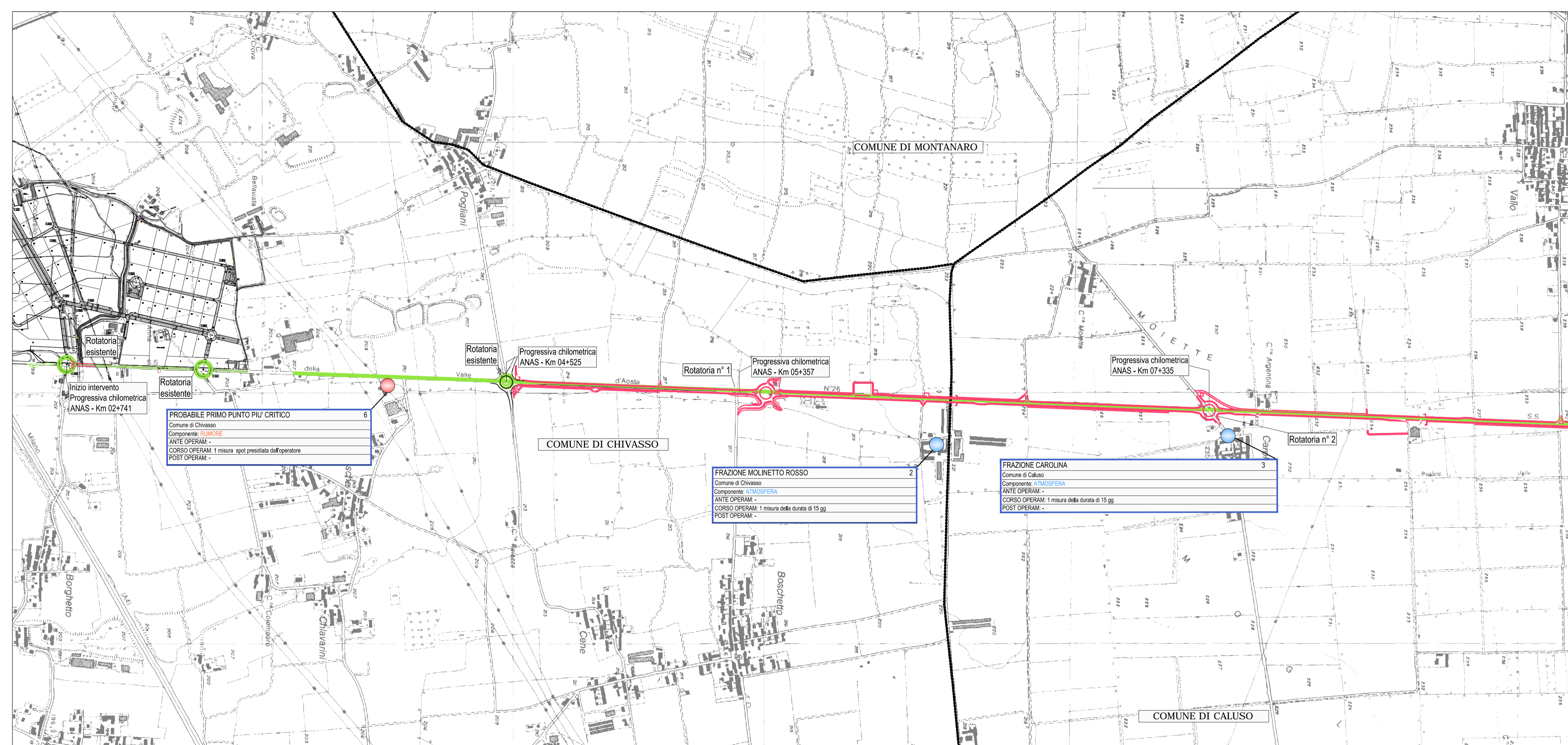


QUADRO PROGETTUALE

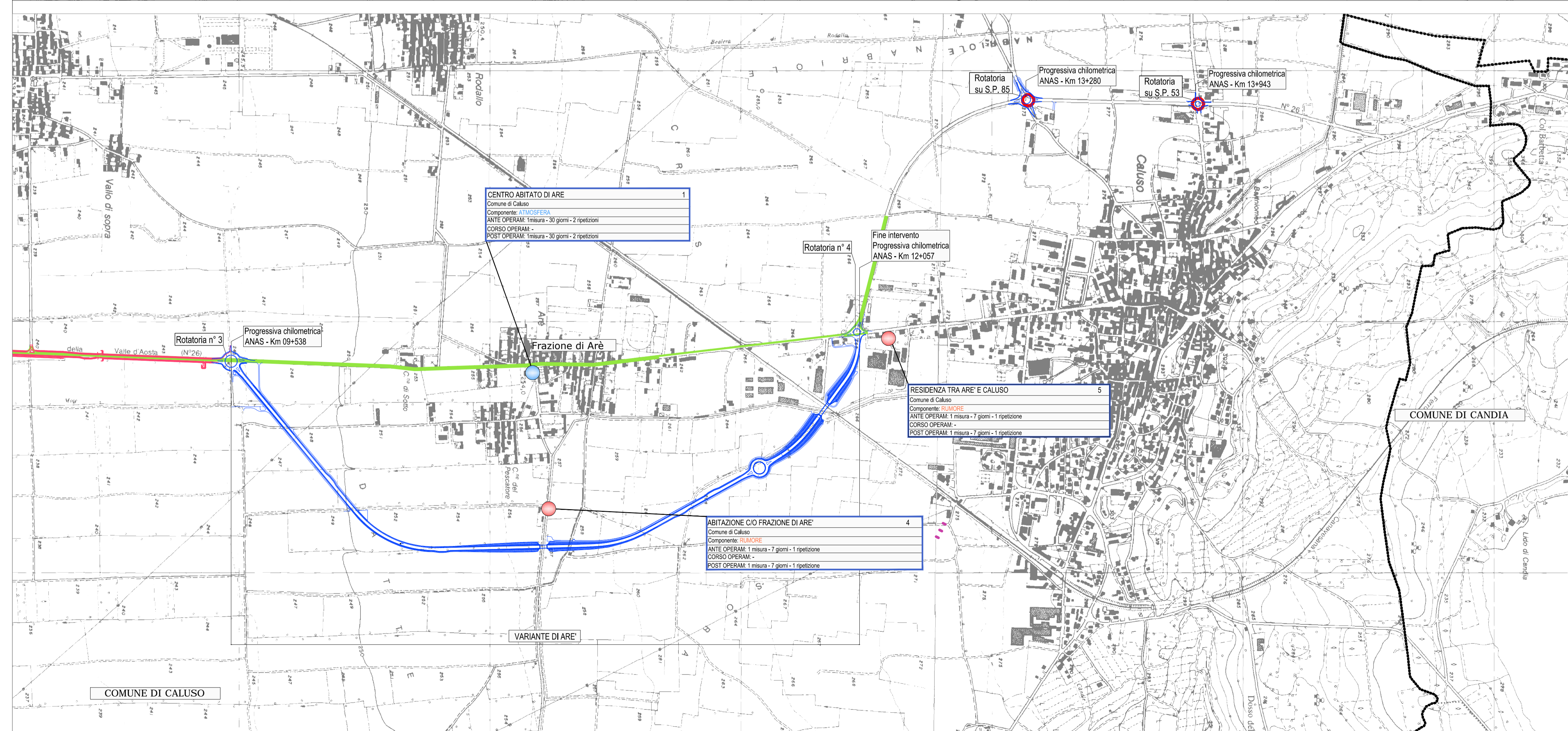


Ubicazione punti di misura del monitoraggio

- componente atmosfera
- componente rumore



Orientamento tavola



Anas SpA Società con Socio Unico
 Cap. Soc. € 2.269.892.000,00 - Iscr. R.E.A. 1024951 - P.IVA 02133681003 - C.F. 80208450587
 Sede Legale: Via Monzambano, 10 - 00185 Roma - Tel. 06 44461 - Fax 06 4456224
 Sede Compartmentale: Corso G. Matteotti, 8 - 10121 Torino - Tel. 011 573911 - Fax 011 5162982

Compartimento della Viabilità per il Piemonte

S.S. n°26 "DELLA VALLE D'AOSTA"
 ADEGUAMENTO ALLA CATEGORIA C1 (D.M. 05/11/2001)
 E MESSA IN SICUREZZA DEL TRATTO COMPRESO TRA
 CHIVASSO E CALUSO CON VARIANTE ALL'ABITATO DI ARE'

PROGETTO ESECUTIVO

GRUPPO DI PROGETTAZIONE:

COORDINAMENTO, TRACCIATO STRADALE, IDRAULICA, STRUTTURE, AMBIENTE

AISTUDIO **AIENGINEERING**

GEOLGIA, IDROGEOLOGIA E GEOTECNICA

sea consulting srl

Opere stradali:
 Opere strutturali:
 Opere idrauliche:
 Opere geotecniche:
 Opere speciali:
 Opere speciali:

Dott. Ing. Attilio Marra
 Dott. Ing. Gabriele Cifaluni
 Dott. Lorenzo Molia
 Dott. Ing. Antonio Zanchiani
 Dott. Geol. Daniele Grandis
 Dott. Ing. Attilio Marra

U.O. PROGETTAZIONE: Ing. Ippolito LA ROSA	VISTO: IL RESPONSABILE DEL PROCEDIMENTO Ing. Nicolò GANEPA	N. PROGETTO 21
Geom. Mario VILLANI	VISTO: IL DIRIGENTE TECNICO AREA NUOVE COSTRUZIONI Ing. Marco MANCINA	DATA 05.05.2015
Geom. Vincenzo DE LUCIA		

TITOLO ELABORATO

MONITORAGGIO AMBIENTALE

PLANIMETRIA DI LOCALIZZAZIONE DEI PUNTI DI MONITORAGGIO AMBIENTALE

CODICE PROGETTO T0155	NOME FILE T0155_T00_M000_AMB_PP01_C.DWG	REVISIONE C	SCALA: VARIE	N. PROGRESSIVO: MO.03
	CODICE ELAB. T00M000AMBPP01			

C	REVISIONE	10 FEBBRAIO 2017	MR	LM	AM
B	REVISIONE	22 APRILE 2016	MR	LM	AM
A	EMISSIONE	6 MARZO 2015	MR	LM	AM
REV.	DESCRIZIONE	DATA	REDATTO	VERIFICATO	APPROVATO